

Katalog över amerikanska turist utställningen Stockholm 1938 : "I Calmare ny...


Vardagstryck



National Library
of Sweden

1306/38 1938. Stockholm

V Ä G L E D N I N G



AMERIKANSKA TURISTUTSTÄLLNINGEN I NORDISKA KOMPANIET

25 MAJ-2 JULI 1938






KATALOG

över

**AMERIKANSKA
TUBISTUTSTÄLLNINGEN
STOCKHOLM 1938**

»I Calmare Nyckels Kölvatten»

NORDISKA KOMPANIET



UTSTÄLLNINGENS HÖGE BESKYDDARE

H. K. H. KRONPRINS GUSTAF ADOLF.

Svenska hederskommittén:

Hans Excellens Amerikanske Ministern Fred M. Dearing, ordförande.

Amerikanske generalkonsuln, Hon. Hallet Johnson.
Amerikanske handelsattachén, Mr. Charles Dickerson J:r.

Greve Folke Bernadotte.

Direktör J. E. Edström.

Disponent Elof Ericsson.

Konsul Axel Jonsson, Göteborg.

Generalkonsul Olof Lamm.

Kapten Bo Lindman.

Hovmarskalk Nils Rudebeck.

Generalkonsul J. E. Sachs.

Professor Ragnar Östberg.

Amerikanska hederskommittén:

Mr. Lucius Boomer, President, Waldorf-Astoria Hotel,
New York.

Mr. Robert L. Clarkson, Chairman, American Express
Co., New York.

Dr. John Finley, Chief Editor, New York Times,
New York.

Mr. Adam Gimbel, President, Saks & Co., New York.

Col. Edgar S. Gorrell, President, Air Transport Association,
Chicago.

Dr. Henry Goddard Leach, The Forum, Past President, American Swedish Foundation, New York.
Mr. H. E. Manville, President, Johns-Manville Corporation, New York.
Mr. J. J. Pelley, President, American Association of Railroads, Washington.
Mr. Lessing J. Rosenwald, Chairman of the Board, Sears, Roebuck & Co., Philadelphia.
Mr. Thomas J. Watson, President, International Business Machines Corporation, New York.
Mr. Grover Whalen, President, World's Fair New York 1939, New York.

Utställningen har tillkommit med ekonomiskt stöd av:

American Express Company, New York.
Mr. Lucius Boomer, President, Hotel Waldorf Astoria, New York.
A/B Fox Film, Stockholm.
Mr. Adam Gimbel, President, Saks & Co., New York.
Mr. George Lindholm, Managing Director, Hotel Barclay, New York.
Mr. H. E. Manville, President, Johns-Manville Corporation.
Mr. Lessing J. Rosenwald, Chairman of the Board, Sears, Roebuck & Co., Philadelphia.
Svenska Amerika-Linjen, Göteborg.
Mr. Thomas J. Watson, President, International Business Machines Corporation, New York, och i Internationella Handelskammaren.
Mr. C. E. Wickman, President, Greyhound Bus Corporation, Chicago.
A/B Nordiska Kompaniet, Stockholm.

Sal A.

6. New York's »skyline» skönjes i kikaren.
7. Nu framträder »skyline» tydligt för blotta ögat. Man ser »Downtown» på Manhattan med den runda akvariebyggnaden, där Jenny Lind har ärats med en byst. Utanför står John Ericsson's staty.
8. Skyskrapesilhuetten är storslagen genom de frustande bogserbåtarnas ångmoln.
9. Vi nalkas piren vid 57:de gatan. Skyskraporna växa i höjd.
10. Bogserarna ha ett styvt arbete med kolossen.
11. Men till sist ligger den stadigt förtöjd i sin »fälla».
12. Passen kontrolleras i god tid ombord.
13. Noggrann men vänlig tullkontroll. Man finner sitt bagage under sin bokstav på piren — ett redigt system.
14. Håll landningskortet klart att avlämnas.
15. Interiör från Svenska Amerika Liniens pir i New York vid 57:de gatan.
16. »Visdomens ande», skulptur över huvudingången till R C A-Building i Rockefeller Center.
17. »Triumf», José Maria Serts charmanta väggmålning, en av en serie i stora hallen i R C A-Building.
18. Stenfönstret i International Building Rockefeller Center — moderna hieroglyfer, som berätta människans historia.
19. Rockefeller Centers hela komplex.
20. Bredsida av Rockefeller Center sedd från 12:te våningen av en angränsande byggnad.
21. New York är aldrig vackrare än nattetid med skyskraporna avtecknande sig i strålkastarljus mot den mörka himlen. Detta är R C A-Building.

22. Atlas ser ned på Fifth Avenue. Skulptur 45 fot hög på förgården till International Building i Rockefeller Center. I denna byggnad äro Svenska Generalkonsulatet, Svenska Handelskammaren, Svenska Amerika Linien och åtskilliga andra svenska institutioner inrymda.
23. Prometheus-fontänen framför R C A-Building är ett av de bästa av de otaliga konstverk som pryda Rockefeller Center.
24. Stora foyern i Radio City Music Hall, världens största teater. På en vecka har denna teater haft icke mindre än 186 000 besökande.
25. Rainbow Room på 65:te våningen av R C A-Building i Rockefeller Center är en av New Yorks mest gouterade, eleganta restauranger. Vill Ni gå ut och dansa finnas hundratals dansrestauranger, från de mest förstklassiga till Harlems av en del uppskattade nöjestempel.
26. Vill Ni höra konserter har Ni endast att välja i New Yorks rika musikliv.
27. Vill Ni se balett ger New York rika möjligheter.
28. Times Square är New Yorks nöjescentrum.
29. 6 200 personer få rum i världens största teater i Rockefeller Center.
30. Varitéer av alla de slag och teater av alla de klasser locka dem som vill ha sådan underhållning.
31. Negrernas stadsdel, Harlem, lockar många turister med sina muntra tingeltangel.
32. Den berömda Metropolitanoperan måste givetvis besökas. Många svenska sångare och sångerskor ha haft den äran att få sjunga där.
33. En liten sektion av åskådaremassorna under en baseball-match på Yankee Stadium i New York.
34. Baren i den svenska restaurangen »Gripsholm».

35. Bland de svenska restaurangerna i New York är »Gripsholm» en av de mest gouterade.
36. Natteffekt från Coney Island, New Yorks populära nöjesfält.
37. Vid en baseball-match på Yankee Stadium bruka ingångarna bevakas av ridande polis för att hålla ordning på människomassorna. Många tusenden bruka få vända tillbaka utan biljett.
38. En »stackling» i ett äkta amerikanskt fotbollsspel.
39. I det jättestora sportpalatset Madison Square Garden vid 8:de Avenyen, iscensätts allt ifrån hundutställningar och ryttaruppvisningar till boxningar och vinterkarnevaler med konstgjorda skidbackar, där icke minst skandinaviska hoppare bruka göra succès.
40. Amatörboxningar i kampen om »guldhandskarna» gå av stapeln i tre ringar.
41. Den väldiga episkopala katedralen St. John the Divine vid Morningside Drive är berömd för sina underbara gosskörere.
42. Den katolska St. Patrick's Cathedral ligger mitt emot Rockefeller Center vid 5:te Avenyen.
43. Idyllisk parkrodd mitt i storstaden.
44. Ett subwaytåg.
45. Typisk gatuparad på nedre Broadway.
46. Motiv från Central Park.
47. Högbanan på 6:te Avenyen.
48. Åskådaremassor vid 1:sta Maj-demonstration.
49. Stadshuset i New York City, där Mayor LaGuardia regerar.
50. Hotell Waldorf Astorias imponerande torn vid Park Avenue.
51. Times Square, en av New Yorks stora centralpunkter.
52. Kommers med pretzels nere i East Side.
53. Park Avenue.

54. En livlig trafik Korsning vid 5:te Avenyen och 42:dra gatan.
55. De flesta trafikpoliser äro irländare.
56. Åskådare vid en skönhetsstävlan, som varje år hålles i China Town.
57. Från »Paddy's Market» vid 9:de Avenyen. Dragkärror äro ett ovanligt fortskaffningsmedel i New York.
58. Negerfysionomi från Harlem.
59. 5:te Avenyen vid Empire State Building.
60. Från frukt- och grönsaksmarknaden.
61. Greenwich Village — konsthandel på gatan.
62. Harlem — kulturellt och socialt centrum för Amerikas stora negerbefolkning. Bilden är från hjärtat av affärsdistriktet i Harlem, vid 7:de Avenyen.
63. Det fordras nerver för att vara fönsterputsare i Rockefeller Center, som inom parentes har 12 320 fönster.
64. Exteriör av R. H. Macy & Co, 7:de Avenyen och 34:de gatan.
65. Sub-Treasury Building i New Yorks finanscentrum vid Wall Street.
66. Negermättingarna ha sina uppskattade lekplatser i Harlem.
67. Negrerna ha t. o. m. sina egna banker i Harlem, skötta av negrer.
68. Från en bar i Harlem.
69. Macys — världens största varuhus, som besökes av i genomsnitt 137 000 personer per dag.
71. Det eleganta New York-varuhuset Saks & Co. vid 5:te Avenyen är berömt för sina intressanta och fantasifulle skyltningar.
72. Skyltning hos Saks & Co.
73. » » » » »
74. » » » » »
75. Saks & Co. — vid 5:te Avenyen mellan 49:e och

- 50:de gatorna — med St. Patrick's Cathedral i bakgrunden.
76. New York Times välkända »strykjärnsbyggnad» vid Times Square.
 77. Ett »trälhav» på en New York-tidningsredaktion.
 78. Radiotelegrammen anlända till redaktionen.
 80. »The Twin Zephyrs», Chicago, Burlington & Quincy Railroad.
 81. Interiör av en lyxvagn — Seaboard Air Line Railway.
 82. Godståg, draget av lokomotiv av »1200»-typen, Norfolk & Western Railway.
 83. Den ståtliga Grand Central Station, New York City.
 84. Dubbelspår längs New River, väster om Roanoke, Virginia.
 85. Godsvagnar, Norfolk & Western Railway.
 86. Baltimore & Ohio Railroads »Capital Limited», dragen av nya diesel-elektriska lok.
 87. Ett strömlinjetåg Chicago, Burlington & Quincy Railroad.
 88. »Green Diamond», Illinois Central System, Chicago — St. Louis.
 89. Utsiktsgagn på »Royal Blue», Baltimore & Ohio Railroad.
 90. Hörn av en salongsvagn, »The Mercury», New York Central System.
 91. Vagn med bekväma fätöljer. Norfolk & Western Railway.
 92. I buffetvagnen på »Royal-Blue», Baltimore & Ohio Railroad.
 93. Pullmanvagnens utveckling.
 95. Ett TWA-plan över Klippiga bergen.
 96. Över åkrarnas »lapptäcke».
 97. Tankning av passagerarplan, American Airlines.
 98. En luftjätte strax efter starten.
 99. Ett American Air Lines-plan under landning.

100. Sovplatser i ett United Air Lines-plan.
101. Man sover lugnt ombord.
102. Passagerare, debarkerande från en »Skysleeper» (sovplan).
103. Passagerarna ha det utomordentligt bekvämt i detta United Air Lines' plan.
104. Officiell karta över U. S. A. flyglinjer.
105. Symbolisk staty ovanför Hotel Waldorf Astorias huvudentré.
106. Silvergalleriet med entréer till stora balsalen.
107. Ingången från Park Avenue.
108. Waldorf Astoria från Park Avenue, med New York Central Building i fonden.
109. Ingången från Park Avenue.
110. Foyer och terrasser.
113. Sovrum i Hotel Barclay, New York City.
114. Rum ur en svit på Hotel Barclay.
115. Hotel Barclay, välkänt fint hotell i medelprisläge — välbeläget i New York City vid Lexington Ave och 49:de gatan, svenskfödd chef.
116. Receptionen på Hotel Barclay, New York.
117. Stora Hallen, Hotel Barclay, New York.
118. KFUM hotell i Bronx, New York City.
119. William Sloane House, vid 356 West 34th Street i hjärtat av Manhattan. Ett av världens största KFUM-etablissemang, där man kan bo för 1 dollar om dagen eller mindre.
120. KFUM i New York City — Westside YMCA med dess International Club är en mötesplats för utlännningar i New York City.
121. Hotel Pennsylvania i New York City.
122. Hotel Stevens, Chicago. Världens till rumantalet största hotell (3 000 rum).
123. Svenskt hotell. Park Avenue Hotel i Minneapolis, Minnesota.

124. Hallen, svenskhotellet Park Avenue Hotel, Minneapolis, Minnesota.
125. Royal Palm Lodge i Royal Palm State Park, Florida.
126. Wigwam Inn, Litchfield, Arizona.
127. Castaneda Hotel — Las Vegas, New Mexico.
128. Motiv från trailer-parkering i Florida.
129. Några av de 700 »trailers», som kunna parkeras i ett automobilläger nära Dania, Florida.
130. Turistvagnar i Lassen Volcanic National Park.
131. Camping i Yosemite National Park.
132. En »Trailer» — ett populärt sätt att göra resor i U. S. A. — Grand Teton National Park.
133. Typisk »Dude Ranch» i Rocky Mountains barrskogar nära Livingston, Montana. Triangle Seven Ranch.
134. Ett strömlinjesläp, parkerat i Grand Teton National Park.
135. Stockstuga i campingläger.
136. Motiv från automobilläget Dennis Port, Massachusetts.
137. Picnic-område, Belmont Lake State Park.
138. Hollandtunneln, utfarten i New Jersey.
139. Interiör av Lincoln-tunneln.
140. George Washington-bron.
141. George Washington-bron, utsikt mot New Jersey.
142. Great Smoky Mountains. — Utsikt mot North Carolinasidan.
143. Bayonne-bron mellan New Jersey och Staten Island.
144. Gammal bilfärja ännu i bruk nära Danville, Susquehanna-floden, Pennsylvania.
145. New Jersey-infarten till George Washington-bron.
146. Trafikmaskineri på New Jersey-sidan vid infarten till Lincoln-tunneln under Hudson River.
147. Korsningsvarning nära Campbetstown, New York.
148. Modern korsning i olika plan, vägen New York—Philadelphia (jfr Slussen).

149. Snöplogning i Yosemite National Park.
150. Exempel på den förnämliga beskaffenheten av Amerikas permanentbelagda vägar.
151. Modern betongväg av en typ numera även införd här hemma.
152. »Saw tooth Range», Idaho.
153. Väg av äldre typ i Kalifornien.
154. Salmon River Canyon, Idaho.
155. En förtjusande bilväg vid Pikes Peak, en av Klippiga Bergens högsta toppar i Colorado, 4 200 meter över havsytan.
156. Utsikt från »Look Out Point» på bilvägen vid Kings River Canyon, California.
157. Bilväg på Oregonkusten vid Stilla Havet.
158. På Columbia River-vägen får man vid Mitchells Point se de underbaraste solnedgångar över floddalen, Oregon.
159. »Nål»-formationer vid Black Hills i Syd-Dakota.
160. En Grey-Hound-buss på utflykt till Bemidji, Minnesota. Staty av sagofiguren Paul Bunyan.
161. Mitchell Point-tunneln, uthuggen i klippan på den berömda Columbia—Rivervägen i Oregon.
162. Nälkurvorna på Mount Carmel-vägen i Zion Canyon, Utah.
163. Den natursköna »Lariat Trail», en del av den 65 engelska mil långa bilvägen från Denver ut genom stadens system av naturparker i de omgivande bergen.
164. »Balkongvägen» och tunneln å »Going-to-the-Sun»-vägen, Glacier National Park, Montana.
165. Jättefuror i norra Californien överskugga den vackra bussrouten.

Sal B.

1. Independence Hall i Philadelphia. Liberty Bell («friklockan») i Independence Hall.
2. Flygbild av Fort McHenry, där nationalsången Star Spangled Banner kom till.
3. Edgar Allen Poe's grav i Baltimore.
4. Det första monumentet, rest till George Washingtons ära — hörnstenen lades 1815 i Baltimore.
5. Moderna kommunala bostäder, Greenbelt, Berwyn, Maryland.
6. Kommunala bostäder, Greenbelt, Maryland.
7. En sektion av Stanley S. Holmes Village, ett resultat av statens bostadssanering.
8. Tegelhus i Greenbelt, Maryland.
9. Mr. B. Ward, en förmögen fondmäklare i Baltimore, har byggt sitt hem efter mönster av en gammal romersk villa.
10. Pierce Min Dam — National Capital Parks.
11. L'Enfans grav i Arlington — Nationalkyrkogården med utsikt över huvudstaden.
12. Natligt motiv med de berömda japanska körsbärsträden i Washington.
13. Utsikt mot Washingtonmonumentet ifrån Lincoln Memorial.
14. Högsta Domstolens nya byggnad, Washington.
15. Washington Monument.
16. Lincoln Memorial.
17. Vita Huset.
18. Flygpanorama av huvudstaden med omgivningar.
19. Flygbild av Boston, Massachusetts.
20. Statshuset i Albany, New York State.
21. Den stora fiskpiren i Boston. Tusentals kilo fisk av alla slag komma dagligen hit med den nordatlantiska fiskeflottan.

SAL B

22. State Education Building erbjuder en imponerande syn på Capitol Hill. Byggnaden är uppförd efter mönster av Parthenon.
23. Kadetterna på parad vid West Point, en av världens största militära utbildningsanstalter.
24. Military Academy, West Point, belägen på bergssluttningen vid Hudson River.
25. Niagaravinter.
26. Whirlpool Rapids. De virvlande strömmarna nedanför fallen, Niagara River, Ontario.
27. Början av Whirlpool Rapids.
28. De väldiga isarna sistförflutna vinter demolerade fullständigt denna bro.
29. Hästskofallen från kanadensiska sidan.
30. Vinterbesökare.
31. Man kan gå ned under de amerikanska fallen utrustad med gedigna oljekläder.
32. Vinterformationer.
33. Niagara vintertid.
34. Man medför med fördel ett paraply, när man ser på Niagarafallen.
35. Den lilla ångbåten »Maid of the Mist» trotsar ibland strömmarna ganska nära inpå fallen.
36. På promenad över de frusna fallen.
37. Flygbild av fallen.
38. Acadia National Park, stranden från Ocean Drive.
39. Farm, Windsor County, Vermont.
40. Från Lake Willoughby, Vermont.
41. Marblehead Neck, Mass. En kopia av ett gammalt blockhus (nu använt till bostadshus).
42. Provincetown, Massachusetts. Tornmonumentet och bronstavlan, vilka rests till åminnelse av pilgrimernas landning, då de kommo från Mayflower. De landstego vid Cape Cod först, varefter de fortsatte till Plymouth, Mass.

43. Adams Mansion i Quincy, Mass.
44. Täcktt bro, Plainfield, Vermont.
45. Golfspel vid Bethpage.
46. Glimt från en av de hundratals golfbanor, som ligga utmed Erie-järnvägen. Detta är nära Rochester, New York State.
47. Kennebago River, Maine. Fiske i floden.
48. Typisk bild i Ausable Chasm, 1½ miles lång, New York State.
49. »Häxorna», Howe Caverns.
50. »Lutande tornet i Pisa» och trappan till »Brudens Altare» i Howe Caverns, New York State.
51. Underjordisk båtfärd och naturliga pelare i Howe Caverns, New York State.
52. Vy över Middle Falls i Genessee River i New York State.
53. Serpentinväg i Howe Caverns, New York State.
54. I trakten av Finger Lakes i New York State — Taughannock Falls, State Park.
55. Ännu ett betagande vattenfall i New York State.
56. Stålpiren inrymmer en mängd nöjeslokaler och permanenta utställningar. Atlantic City, New Jersey.
57. Atlantic City, New Jersey.
58. Lyxhotell i skyskrapor längs oceanens strand, Atlantic City.
59. Strandcafé, Jones Beach, Long Island.
60. Golfspel på en av de fyra utmärkta golfbanorna nära Atlantic City.
61. Totalvy över Atlantic City, New Jersey.
62. På cykel, Strandvägen, Atlantic City.
63. Badliv på världens största plage, Jones Beach, Long Island.
64. Jones Beach State Park, Long Island.
65. Badskönheter i Atlantic City, New Jersey.
66. »Ströget» på Jones Beach.

SAL B

67. Medlem av fiskeentusiasternas armé i Atlantic City.
68. Vattenfall vid väg nr 115 norr om Wilkes-Barre, Pa.
69. Raymondskills vattenfall söder om Milford, Pa.
70. Pike County — vattenfall i Child Park. Pa.
71. Buck Hill Falls in Pennsylvania.
72. Motiv från en av de nio grotterna i Virginia, av vilka de flesta ligger i Shenandoah Valley.
73. Indian Ladder Falls nära Skytop. — Monroe County, Pennsylvania.
74. Rhododendron ovanför vägen från Gatlinburg till Newfound Gap i Great Smoky Mountains.
75. Naturbro i Virginia.
76. Great Smokies, National Park, de ständigt molnhöljda bergen — Clingmans Dome i väster.
77. Rådhuset, Montrose. Susquehanna County.
78. En ovanlig utsikt från Catamount Trail med Greenbrier och casinot i förgrunden. White Sulphur Springs, West Virginia.
79. Utsikt över norra sidan av the Blue Ridge från Skyland i Shenandoah National Park. — Virginia.
80. Vid hamnen i Annapolis, Maryland. Annapolis är Förenta Staternas sjökrigsskola.
81. John Ericssons monument i Washington.

Sal C.

1. Gettysburg, Pennsylvania. Monument i brons över Nord-Carolina's hjältemodiga soldater, fallna i slaget vid Gettysburg. Nyligen avtäckt. Ett verk av den kände skulptören Gutzon Borglum.
2. a) Slagfältet Carver, Indianas och New Jersey's monument.
b) Slagfältet Carver, Massachusetts monument.

3. Fort Pulaski's sönderskjutna fästningsvall. Bombaraderad under belägring i april 1862. Fort Pulaski National Monument.
4. Gamla kruttornet — krutförråd från inbördeskrigets dagar. Williamsburg, Virginia.
5. Fort Marion, Florida.
6. Nattbild av gamla Fort Mansion, ofta Washingtons huvudkvarter under inbördeskrigets sista år.
7. Den arkeologiska kollektionen i Williamsburg Restoration. Denna byggnad uppfördes 1770.
8. Wren Building, Williamsburg, Virginia. College of William and Mary — ett av de äldsta akademiska byggnadsverken. Planlagt av Sir Christopher Wren, den store engelska arkitekten.
9. I Guvernörspalatsets buxbomsträdgård — Williamsburg, Virginia.
10. Raleigh Tavern — uppförd före 1742 — detta stora byggnadskomplex var dåtidens förnämsta värdshus.
11. »My Old Kentucky Home», Federal Hill, Bardstown, Kentucky.
12. Monticello, Thomas Jefferson's bergshem nära Charlottesville, Virginia.
13. Mount Vernon, George Washington's hem, vid Potomacfloden i Virginia.
14. Ford Mansion — eldstaden i köket — Washingtons huvudkvarter, Morristown National Historical Park.
15. Motiv från trädgårdarna i Guvernörspalatset, Williamsburg, Virginia. Palatset synes i bakgrunden.
16. Vägning och lastning av bomull.
17. Bomullsskörd — San Joaquin Valley, California.
18. Motiv från en bomullsplantage i Alabama.
19. Stor Rhododendron i full blom.

SAL C

20. Gammalt hus i New Orleans, Louisiana. Typisk gammal fransk arkitektur. New Orleans äger många intressanta samlingar av gammal fransk kultur.
21. Under bambuträdens skugga. — Motiv från Södra Louisiana.
22. Träskland i Georgia.
23. Alcazar Hotel i St. Augustine, ett av de många eleganta turisthotellen i denna gamla stad.
24. Columbus Hotel och Colonial Hotel, Miami.
25. Hotell i Miami, Florida.
26. Primitiv bro över en palmkransad lagun vid Florida Cypress Garden.
27. Typiskt fordon i Miami.
28. Flygbild av den väldiga badstranden vid Miami, Florida.
29. West Palm Beach och dess »skyline» sedda tvärs över Lake Worth från Palm Beach.
30. Tropisk växtlighet, omramande Flagler Memorial Church, St. Augustine, Florida.
31. Miami's »skyline».
32. Färdiga för start i ett av de många racerloppen på Daytona Beach, Florida.
33. Ormond, Daytona Beach.
44. Interiör från det gamla Fort Marion från inbördeskrigets dagar, St. Augustine, Florida.
35. Long Key viadukten för Florida East Coast Railway.
36. Den populära fiskepiren vid Daytona Beach, Florida.
37. En rekordfångst: 7 jättelika segelfiskar fångade vid Long Key på en dag.
38. Alligatorer finnas i Florida, men man behöver ej vara rädd att besväras av dem.
39. Vår kända landsmaninna Greta Garbo.
40. Greta Garbos vackra hem i Hollywood.
41. Ett förmöget svenskt hem vid Lake Shore Drive, Chicago.

42. Storslagen villa, tillhörande en landsman i Minneapolis.
43. Nya Diakonisshemmet, »Immanuel Diaconis Institute», Omaha.
44. Minnessten över de svenska pionjärerna i Minnesota 1850.
45. Monument rest där den första svenska baptistkyrkan i Amerika byggdes. Grunden till monumentet består av den gamla kyrkans grundstenar. Iowa.
46. Augustana-Synodens barnhem och lantgård, Andover, Illinois.
47. Augustana-Synodens missionshydda och barnhem, Minneapolis, Minnesota.
48. Föreningen Walhallas byggnad, uppförd 1806 i Tacoma, Washington.
49. Svenska föreningshuset i San Francisco.
50. Svenska Ingenjörsföreningens hus i Chicago.
51. Den praktfulla hallen i Svenska Ingenjörsföreningen, Chicago.
52. Svenska Teologiska Seminariet, Evanston, Illinois.
53. North Park College, Chicago.
54. Upsala College.
55. Examen vid Upsala College.
56. »The Rocks» — platsen där de första svenskarna landade år 1638 med Calmare Nyckel. Det skräpiga området får i dessa dagar ge vika för en vacker park. Wilmington, Delaware.
57. Minnestavlan omtalar att de första svenskarna landade på denna plats vid Delaware-flodens strand.
58. Ett stycke av klippan, vid vilken svenskarna landade, har utformats till en minnessten.
59. Arkitektens modell till den nya park, som skall ersätta det hittills föga värdiga området kring landningsplatsen. Carl Milles välkända monument av Calmare Nyckel reses vid stranden.

SAL C

60. Porträtt av guvernör Johan Printz i American Swedish Historical Museum.
61. Monument av guvernör Printz i Wilmington, Delaware.
62. Carl Milles monument av Calmare Nyckel för Wilmington, Delaware.
63. Takmålningen i trappuppgången i American Swedish Historical Museum, föreställande svenskarnas landstigning och möte med indianerna.
64. American Swedish Historical Museum, en svenskhetens högberg i Amerika, grundat och utvecklat med stor självuppföring av vår landsman, den kände historikern doktor Amandus Johnson. Philadelphia.
65. Trappuppgången i American Swedish Historical Museum.
66. »Old Swedes' Church» (»Gloria Dei») — den gamla svenskkyrkan, numera klämd mellan sotiga gavlar i Philadelphias hamnkvarter. Dess kyrkogård har en mängd nötta gravstenar, där man urskiljer gamla svenska namn.
67. Interiör av Holy Trinity Church, Wilmington, Delaware.
68. St. James (Kingsessing), Old Swedes' Church, Philadelphia.
69. Holy Trinity Church, Wilmington, Delaware.
70. Interiör av Christ Church, Upper Merion, Pennsylvania.
71. Interiör av Old Swedes' Church, Swedesboro, New Jersey.
72. Skyline i Minneapolis, svenskstaden.
73. Minnesotauniversitetets stadion, rymmande 55 000 åskådare.
74. Undra på att svenskarna trivas i denna nästan sömländska björknatur i Minnesota?

75. Mt. Rushmore National Memorial, Black Hills, South Dakota.
76. Segling på en av Minnesotas många sjöar.
77. Svensk natur i Minnesota.
78. Det nya rådhuset i St. Paul, Minnesota.
79. Mississippi River och »Down Town»-distriktet i St. Paul fotograferat från luften.
80. Minneapolis' »skyline».
81. Chicagos »skyline», Grant Park och Buckingham Fountain.
82. Ett glatt svensk-amerikanskt utflyktssällskap vid Linnéstatyen i Chicago.
83. Merchandise Mart i Chicago, en jättestor mässbyggnad.
84. »Bit of Sweden», en liten hemtrevlig svensk restaurang i dalastil i Chicago.
85. Oak Street med Drake Hotel, Palmolive Building och en rad våningshotell vettande mot badstranden. Chicago.
86. Överallt i Chicago liksom i New York träffar man på denna skylt för en mycket spridd kedja av »Drug stores», vilka otvetydigt skvallra om berömvärd svensk företagsamhet.
87. Den svenskbetonade skylten till »Bit of Sweden».
88. Michigan Boulevard, Chicago.
89. En bild från Chicagos världsbekanta väldiga »Stock Yards» (kreatursfällor).
90. Den vackra Michigan Boulevard — populärt »Boul Mich» — med femton kvarter av Chicagos skyline, börjande till vänster med The Stevens, världens största hotell (3 000 rum).
91. Carl Milles berömda Triton-fontän i silhuett mot Chicagos skyskrapor.
92. General Motors administrationsbyggnad i Detroit.
93. Plymouth-bilar sammansätts enligt det löpande ban-

SÅL C

dets princip på verkstäderna i Detroit. Sedan ett halvår har Nordiska Kompaniet etablerat samarbete med Chrysler-koncernen, som nu skeppar Plymouth, De Soto och lastvagnen Fargo till Nyköping för sammansättning och finish vid A/B Nyköpings Automobilfabrik, inrymd i NK:s verkstäder.

94. Detroit är nummer två av Middle Wests städer. Den består sig med en imponerande skyskrapefasad och är säte för den amerikanska bilindustrin.
95. En av administrationsbyggnaderna, den fönsterlösa Rotunda Building, i Fords fabriksstad i Detroit.
96. Tunneln under Detroit River, förbindande Detroit i Förenta Staterna med den lilla staden Windsor i Canada. Observera gränslinjen mellan de båda länderna!
97. Ångfartyget »South American», tillhörande Chicago, Duluth & Georgian Bay Line, en av de många statliga passagerareångare, som trafikera de stora sjöarna.

Sal D.

1. Labyrinten på norra väggen i mittersta rummet i huvudbyggnaden, Casa Grande National Monument.
2. Tre gamla indiansköldar, gjorda av buffelhud, funna i en grav nära Torrey, Utah.
3. Gammal indiankvinna i Supai Land, Arizona.
4. Klippinskrifter nära Newspaper Rock, Petrified Forest National Monument.
5. Casa Grande National Monument — sten, yxor, spade, såg, hudskrapor, båge och pil med flintspets och fjädrar etc.
6. Ornamental mosaik av turkos monterat på trä. Sköldpadd monterad på snäckskal.

7. Indiansk krukmakare, San Ildefonso Indian Pueblo, New Mexico.
8. Indianskan Alice James säljer korgar framför ett hotell i Yosemite, National Park.
9. Seminoleindianer i Florida.
10. Indianhövding vid Minor Lake.
11. Indianbarn, Arizona.
12. Grotesk indianfigur av okänt ursprung.
13. Pendleton Roundup. — Sammankomster mellan indianer och cowboys med tävlingar, skådespel etc. Här ses indianerna bränna en »Covered Wagon» på prärien i gammal god stil.
14. Från vägen till Isankorvi — Bandelier National Monument.
15. Hövdingen Iahpince vid Cass Lake, Minnesota.
16. Indiansk korgfläterska, Arizona.
17. Hövdingen Nackee, Apache Trail, Arizona.
18. Indianflicka, Appache Trail, Arizona.
19. Somacito, en gammal Navajo med sin squaw och tre barnbarn, Chaco Canoy, National Monument.
20. En »vit man» undervisas i indianska krigsdanser.
21. Sioux-indianer, tillhörande en stam, som krigade med nybyggarna, möta nu ofta tågen vid stationerna och utföra stammens danser för de resande, medan tåget står på stationen.
22. Två Chippewasquaws och deras »papooses» posera nådigt för fotografen utanför sin »teepee» vid Cass Lake, Minnesota. Det finns mer än 17 000 Chippewa- och Sioux-indianer på reservaten i Minnesota.
23. Bull Bear tillhörande Siouxstammen möter sommar-gäster vid stationen.
24. Från Pendleton Roundup, Oregon.
25. Från Pendleton Roundup, Oregon.
26. Från Pendleton Roundup. Joe Charlie, en Yakima-hövding.

SAL D

27. Från Pendleton Roundup, Oregon. Dessa unga indianflickor i tävlan ha ibland synnerligen dyrbara och konstrika sadlar.
28. »T»-formad dörröppning i terrasshus, Mesa Verde National Park. Navajo-indianen heter Emmett Harryson.
29. Utsikt över murarna i Solens Tempel in i Cliff Canyon. Mesa Verde National Park.
30. Interiör från ett »Jug House». Mesa Verde National Park.
31. Klippalats, Mesa Verde National Park.
32. Klippboningarna vid Spruce Tree Lodge i Mesa Verde National Park.
33. Canyon de Chelly. »Vita huset» sedda från motsatta sidan av Canyon.
34. »Vita Huset», Canyon de Chelly National monument, Arizona.
35. Keet Seel-ruinen visande dess läge i sandstensklippa. Keet Seel är Navajospråk och betyder »sönderslagna krukor».
36. Square Tower House, Mesa Verde National Park.
37. Utsikt väster ut uppför Frijoles Canyon visande tuffklipporna utmed norra väggen. Bandelier National monument.
38. Del av norra väggen i Frijoles Canyon, väster om den gamla stigen, visande ruinerna och vägen under klipporna.
39. Taket i »kivan» i norra väggen av Frijoles Canyon, Bandelier National Monument.
40. Vid ruinerna i Frijoles Canyon.
41. Lotushuset nära östra ändan av vägen genom ruinerna Frijoles Canyon Bandelier National Monument.
42. En av klippboningarna utmed södra väggen av Fri-

- joles Canyon visande eldstad och nedbränt tak, Bandelier National Monument.
43. Vägen genom ruierna i Frijoles Canyon strax väster om Talusruinen.
 44. Norra väggen i Pueblo Bonito Chaco, Canyon National Monument.
 45. Ett hörn av en Aztec-ruin där murverket visar att ruinen efteråt varit i Mesa Verde-folkets besittning.
 46. Två indianer framför sina hus i Taos, New Mexico.
 47. Mulor utanför en klippboning, Acoma, New Mexico.
 48. Pueblo Laguna på norra stranden på San José River, New Mexico.
 49. Gammal kyrka i Laguna, New Mexico.
 50. Gammal spansk klippinskription, årtal 1709. El Morro National Monument, New Mexico.
 51. Inskription av Don Francisco Manuel de Silva Nieto på Inscription Rock, El Morro, New Mexico.
 52. Inscription Rock, El Morro, New Mexico.

Sal F.

1. Grand Canyon i Yellowstone National Park, Wyoming, är liten i jämförelse med de kolossala proportionerna och mångmiladjupen i Colorados Grand Canyon, men dess skönhet är världsberömd. Genom Canyon framspränger den skummande Yellowstone River med sitt berömda vattenfall, två gånger så högt som Niagara.
2. Den kända gejsern »Old Faithful» i Yellowstone National Park.
3. »Old Faithful»-gejsern i Yellowstone National Park har blivit vallfartsort.

SAL F

4. Portalen vid ingången till Yellowstone National Park. Inskription: »Till folkets nytta och glädje.»
5. Yellowstone Canyon och Nedre Fallen från »Artist Point».
6. De första vintergästerna anlända. Nästan alla parkens vilda djur med undantag av björnarna flytta in för vintern från sommarens matningsplatser i bergen till de lägre liggande ängarna. De vandrar från hus till hus och göra sig påmindra vid köksdörrarna, där de här och var få en läckerbit.
7. Dragon Mouth Spring (»Drakmunnen»).
8. Utsikt över det övre gejsjerområdet, Yellowstone National Park.
9. Yellowstone-floden erbjuder ett utomordentligt forellfiske.
10. En liten nätt forellfångst från Yellowstone-sjön.
11. Teewinat, sedd från friluftslägrat vid Jenny Lake, Grand Teton National Park.
12. The Three Tetons och Mt. St. John, sedda från Deadmans Bar. Vindlingarna av Snake River i förgrunden. Grand Teton National Park.
13. »Drömmarnas sjö» och Hallett Peak i Rocky Mountain Park, Colorado.
14. State Capitol Building, sedd från Civic Center i Denver, Colorado.
15. Fern Lake i Rocky Mountain Park, Colorado. Bergens fot befinner sig c:a 2500 m över havsytan.
16. Panorama över Pike's Peak, Colorado.
17. Red Rocks — Denver Park, Colorado.
18. Colorado Springs och Pike's Peak Region.
19. Fiskesäsongen börjar i Denver's vackra Mountain Park.
20. Försommar i Hidden Valley i Colorado Rockies. Runt kring sjön går den högst belägna automobilvägen i Amerika.

21. Typisk bergöken med jättekaktusar, Arizona.
22. Huvudgatan i ökenstaden Phoenix, Arizona.
23. Utsikt över Cederåsen från Yavapai-museet, Grand Canyon National Park.
24. Utsikt norrut från utsiktsstationen vid Yavapai, visande Isis-templet och de röda klippformationerna.
25. Jättekaktus i Saguari National Monument, Arizona.
26. Panorama över San Juanflodens Goosenecks (vindlingar).
27. En underbar utsikt över Grand Canyon.
28. Enträd i Grand Canyon National Park.
29. Skall det ta' eld? Ungdomar försöka göra upp eld på petrificerat trä i Petrified National Park.
30. »Pokalen» — en sandstensformation, Natural Bridges Monument i Blanding, Utah.
31. Vy nedåt Canyon från utsiktsplatsen, Zion National Park.
32. Stor förstenad stock med kvistar.
33. Agathuset i Petrified Forest National Monument, byggt av förstenat trä.
34. Augusta Bridge, av naturen byggd bro, Natural Bridges National Monument.
35. Yucca-växten, Californiska öknen.
36. Marble Canyon och stigningen till Kaibab-platån, Arizona.
37. Flygbild över »den målade öknen» med Marble Canyon, Arizona.
38. Förstenade stockar.
39. En av de naturliga broarna vid Tsay Begeh.
40. Kettle Falls i Columbia River ovanför Grand Couleedammen (detta område är under reglering).
41. Dammanläggningarna äro ingenjörstekniska mästerverk.
42. Dadelpalmer — Coachella Valley, Californien. Observera vattnets framdragande i små kanaler!

43. Körsbärsplöckare Bingen, Washington.
44. Boulder-området — racerbåt på Colorado River genom Grand Canyon, Nevada.
45. Joshua-träd på Diamond Bar i Boulderområdet.
46. Rooseveltdammen, Arizona.
47. En betonginklädd kanal i staten Washington.
48. Bevattningskanal ovanför fruktplantering på Yakima Federal Irrigation Project, Washington.
49. Colorado River i Black Canyon nedom Boulderdammen. Flodens Arizonasida synlig.
50. Arrow Rockdammen, nära Boise, Idaho — världens högsta damm (349 fot = ca. 115 meter hög).
51. Dadelpalmer.
52. Grapefruitlund på Yama Federal Reclamation Project, Arizona.
53. »Jättekupolen», den största stalagmit som hittills har känts, över 5 meter i diameter och med en uppskattad ålder av 60 miljoner år, »Jättarnas hall» i Carlsbad Caverns National Park.
54. Helektit-formationer nära ingången till »Drottningens kammare», Carlsbad Caverns National Park.
55. Ingången till »Kungens Slott», Carlsbad Caverns National Park.
57. Vy norrut längs bergskedjan från Sunrise Point. Sunset Point till vänster.
58. Bryce Canyon National Park, sedd från Bryce Point. Inspiration Point och utsiktsplats till vänster med »Fönsterväggen» nedanför.
59. Formationer nära Queens Garden. Bryce Canyon National Park.
60. Cedar Breaks National Monument, med parkeringsplatsen för bilar vid utsikten nära Cedar Break's Lodge.
61. Utsikt söderut från Fairy Temple Horse Trail.
62. På Comanche Trail under Sunset Point.

64. Sanddynerna erövra slättlandet, White Sands National Monument.
65. Huvudbyggnaden, Tumacacori National Monument.
66. Alabastersanddyner i Tulerosa Valley, New Mexico, White Sands National Monument.
67. Vandrning på sanddynerna.
68. Solljus och skugga i White Sands — Alamogorda White Sands National Monument.
69. Los Angeles.
70. Rådhuset i Santa Barbara, Californien.
71. Doloresmissionen, San Francisco (grundad av Franciskanermunkar — ett av de äldsta kulturminnesmärkena i San Francisco).
72. En boulevard i Beverley Hills.
73. Från en av Californiens många badorter.
74. East Beach, Long Beach, Californien.
75. Kvällsbridge på Southern California's palmbevuxna strand.
76. Apelsinlund vid San Bernardino.
77. Santa Bararamissionen, Californien.
78. Mexikansk ljusstöpare i Los Angeles. (Los Angeles var en gång en liten »pueblo» under mexikansk flagga.)
79. »Julgran» i Los Angeles.
80. Sol och hav lockar i Californien.
81. Bergsklättrare tar cigarettpaus i Californiens högländ.
82. Flicka med kottar av »Sugar Pine», Sequoia National Park.
83. »Automobilträdet» i Sequoia National Park (bilväg genom Sequoia Gigantea).
84. Ensam cypress vid Midway Point, Belmonte, Californien.
85. Portaler från gångna tider — Golden Gate Park, San Francisco.

SAL F

86. Från San Franciscos hamn.
87. Eldorado för golfspelare vid Golden Gate (allmän golfbana i San Francisco).
88. Utsikt över San Francisco från Mount Tamalpais (även Alcatrasön synlig).
89. Hörnet av Market och Montgomery Streets i San Francisco (Montgomery Street är Västerens Wall Street).
90. Motiv från San Franciscos kinesiska stadsdel.
91. »Downtown»-distriktet i San Francisco.
92. Vid Spegelsjön i Yosemite National Park hållas anslående friluftsgudstjänster. Bilden visar en liten del av församlingen och kören vid ett sådant tillfälle.
93. Från en friluftsgudstjänst i Yosemite National Park.
94. Vid Chinquapin finns en av de bästa skidterrängerna i Yosemite National Park.
95. Ett telefoto av Half Dome, Clouds Rest och ett antal av de övriga högre topparna där bakom, sedda från Glacier Point. Yosemite National Park, Californien.
96. Museet i Yosemite National Park. Observera sequia-skivan på väggen.
97. Cathedral Rocks i Yosemite Valley.
98. Utsikt från Half Dome.
99. Passage genom Wanonaträdtunneln i Mariposa Grove.
100. Typisk grupp vid Glacier Point.
101. Waterwheel-fallen.
102. Besökare i Yosemite-museet — två av de få kvarlevande fullblodsindianerna i Yosemite.
103. El Capitan, som reser sig 1 200 m över Yosemite Valley.
104. Nevada-fallen.
105. Nevada Fallen med Liberty Cap.

106. Museihyddan i Mariposa Grove.
107. Jätte-sequoia i Mariposa Grove.
108. Regnbågsfallen vid Yosemite National Park.
109. El Capital i moln.
110. Yosemite-dalen från Wawonavägen nära Brudslöjefallen.
111. Yosemite-fallen.
112. En (kanske ej alltför ren) Kristiania-sväng på slutningen av Badger Pass.
113. Half Dome, Yosemite Valley.
114. Framför skidhyddan vid Curry Meadow.
115. Forellfångst i Merced River.
116. Skidåkarna färdas bekvämt upp i skidsläde.
117. Yosemite Valley.
118. Yosemite vimlar av dovhjortar.
119. Yosemite är vintersportarnas paradiset.
120. Den nya Natchez Pass Highway nära Tipsoo-bergets topp.
121. Friluftsbad i Olympic Hot Springs, Mt. Olympus National Monument, Montana.
122. Crater Lake, Wizard Island, Oregon.
123. Mount Hood, Oregon.
124. Glacier National Park, Idaho.
125. Going-to-the-Sun Highway, Montana.
126. Edelweiss — Mt. Olympus National Monument.
127. Columbia River vid Crown Point, Oregon.
128. Mt. Shuksan och Heather Lake, Washington.
129. Glacier Lake.
130. St. Peter's Dome vid Columbia River Highway i Oregon.
131. Glacier National Park, Upper St. Mary's Lake, Idaho.
132. Mt. Cannon, Glacier National Park, Montana.
133. Alderwood Golfbana, Portland, Oregon.
134. Regeringsbyggnaden, Boise, Idaho.

SAL F

135. Glacier Lake Valley, två miles nedanför Glacier Lake, Montana.
136. Ett hem i Portland, inbäddat i rosor (Portland kallas för »Rosenstaden»).
137. Crater Lake National Park, Oregon.
138. Detalj från »Niagara-fallen» — Oregon Caves National Monument.
139. Portland, Oregon, med det majestätiska fjället Mt. Hood i bakgrunden (Mt. Hood är 11 225 fot högt).
140. Passerandet av Klippiga Bergens högpartier med North-West-Limited-expressen, nära Butte, Montana.
141. Det berömda »Flaskhuset» i »spökstaden» Rhyolite, Nevada. Tusentals ölflaskor använda som »murtegel». Säkert bra isolerande mot värme och kyla.
142. Detalj från »Flaskhuset» i Rhyolite, Nevada.
143. Våldiga ärtfält vid California-kusten.
144. Modern lantbruksteknik i staten New Mexico: ett sockerbetsfält plöjes medelst traktor. Observera utlöparen som ritar nästa plogskåra.
145. San Francisco—Oakland Bay-bron, färdig i november 1936. Den är nära $1\frac{1}{2}$ svensk mil lång.
146. »Grizzly Giant», trädjätten i Mariposa Grove i Yosemite National Park, mätande 10 meter i diameter vid basen.
147. Innesluten av kringliggande höjder ligger Hollywood Bowl, en naturlig amfiteater i Hollywood, Californien. Den är scenen för utomordentliga friluftskonserter hela sommarsäsongen igenom.

Sal G.

1. Skiss av Theme Center med sin 200 fots glob, i vilken utställningsbesökarna från en roterande plattform, upphängd i luften — en »flygande matta» — komma att få se en dramatiserad bild av morgondagens värld.
2. Modell av den blivande transportbyggnaden.
3. Modell av R. C. A.-byggnaden, en radioutställning byggd i form av ett radiator, där televisionsprogram komma att givas.
4. »Frihetsstatyerna» för Central Mall. Från vänster till höger: Mötesfriheten, Pressfriheten, Yttrandefriheten och Religionsfriheten.
5. Konstnärens uppfattning av mittpartiet av Central Mall.
6. Modell av världens största solur för Central Mall.
7. Konstnärens skiss till »Arbetsgruppen» symboliserande människans kontroll över naturen.
8. George Washington's jättestatya, 65 fot hög, »den största i världen».
9. Modell till »Människan, besegrande det onda».
10. Modell till »Människan, brukande sitt förnuft».
11. Skulpturmodell av Paul Bunyan (amerikansk sagofigur).
12. Modell till »Johnny Appleseed» (amerikansk sagofigur).
13. Framtidens jätteflygplan.
14. Framtidens oceanångare.
15. Framtidens järnvägståg.
16. Morgondagens automobil kommer att ägna mindre plats för kraftkällan och mera för passagerarna. Obs. framändan är till vänster.
17. Framtidens motorbussar komma att erbjuda sovplatser.

SAL G

18. Lastbilen med sin släpvagn kommer att få vika för landsvägståget.
19. San Francisco-utställningen 1939 kommer att ligga mitt i San Francisco Bay på en konstgjord ö.
20. »Pacifica's» gigantiska staty står framför en glittrande, musikaliskt klingande metallridå. En kaskad av vatten sprudlar från hennes fötter fram emot en ljusfontän. Jättelika väggmålningar komma att glöda i fluorescerande färger mot Court of the Pacific.
21. En av världens största flyghamnar kommer att taga San Franciscoutställningens plats på den konstgjorda ön, sedan utställningen stänger mot slutet av 1939.
22. En ljusflod kommer att poängtera »Soltornets» klassiska skönhet. På toppen av detta torn är en gyllene Fågel Fenix, San Franciscos symbol.
23. The South Towers, som här synas badande i ljus, komma att öppna vägen till den ett par kilometer långa »Sju Havens Aveny». Dag och natt kommer Treasure Islands färgkalejdoskop att symbolisera Kaliforniens blomprakt.
24. Blommande träd och färgglada trottoarer kanta de stora gårdarna på San Francisco-utställningen 1939. Här synas South Gardens och South Towers, med utsikt mot det 120 meter höga »Soltornet» på utställningens »Court of Honor».
25. En orientalisk trappstegspyramid, krönt av birmanska elefanter, vid huvudentrén.
26. »Fiestans» anda kommer att härska vid Midway. Nöjen och karnevaler komma att ha sin plats på denna Västerens världsutställning vid sidan av de upplysande utställningarna, som visa industriens och kulturens framsteg.
27. Paradplatsen.


28. Idéskiss av »Marin-Teatern».
29. Idéskiss av öppen plats.
30. New Yorkutställningens område i flygbild från 3 000 m höjd.
31. Flygbild av utställningens huvudområde.
32. En dramatisk fantasi om morgondagens transportmetoder och möjligheterna att färdas genom stratosfären med raketer blir ämnet för en uppseendeväckande utställning.
33. Idéskiss av utställningens Plaza.
34. Idéskiss av utställningsentrén.
35. Modell av mittpartiet av Central Mall, en strada, som kommer att prydas med vattenanläggningar och en mängd statyer.
36. »Federalområdet», där Förenta Staternas regering kommer att vara gäst för miljontals utställningsbesökare. I förgrunden de utländska nationernas byggnader. Sverige är nr 2 från höger, flankerad av Sovjet och Japan.
37. Gyttjekratern, Yellowstone National Park, Wyoming.
38. »Fiskekratern» vid West Thumb i Yellowstone National Park. Fisk metad i den fiskrika sjön kan direkt kokas i det heta vattnet i kratern.
39. Boulder-området — fantastiska röda sandstensformationer påminnande om bikupor, Elldalen.
40. Genom vattenerosion uppkomna taggformationer vid Zabriski Point.
41. Liberty Cap i Yellowstone National Park, Wyoming.
42. »Djävulens Golfbana» är ett saltfält i trolska och fantastiska kristallformationer, i höjd varierande från en tum till tre fot och mera. Det är påtagligt att dalen en gång har varit sjöbotten. Death Valley National Monument.
43. Spökön i Crater Lake, Oregon.


44. Pelarliknande klippformationer i Yellowstone National Park, Wyoming.
45. Sandstensformationer i »Djävulens Trädgård» norr om Arches National Monument. — Flygbild.
46. Flygbild av Grand Gulch — en pittoresk, arkeologiskt intressant canyon, som rinner ut i San Juan River, nordöst om Navajo-bergen.
47. Hawajiungdom anses ha dansen i blodet.
48. Tre Hawajiskönheter med »leis» om halsen. De bruka möta turisterna, då de debarkera från de stora turistångarna, och välkomna dem till sina paradisar genom att överlämna dessa blomrankor.
49. Befolkningen på Hawaji är en vacker ras av polynesiskt ursprung.
50. Huvudstaden på Cuba, Havana, utmärker sig för en mängd vackra, såväl nyare som äldre byggnader. Detta är den berömda gamla Columbuskatedralen.
51. Svenska Amerika Liniens båtar göra under vintermånaderna upprepade kryssningar till de Västindiska öarna. Här ses passagerare debarkera från Kungsholm i Havana.
52. Havanas vackra Capitol, vilken bland annat är berömd för en stor diamant, infälld i dess golv, en uppskattad turistattraktion.
53. Cubas romantiska stränder kalla!
54. Invånarna på Cuba äro till övervägande delen negrer och de bära på negrers vis sina bördor på huvudet.
55. I alla västindiska hamnar ha båtpassagerarna omåttligt roligt åt infödingarnas dykarjakt efter silverslantar.
57. En sista gång titta vi på sagostaden och Empire State Building.
58. Vid 57:de gatans pir vinkas vi av av vänner och släktingar.
59. Åter skummar Atlantens treprocentigt salta vatten

- kring bogen på vår båt liksom i dess luxuösa simhall längst nere i kölsvinet.
60. Någon timme sedan vi lämnat piren försvinner New Yorks sky-line åter i kikaren. En av New Jersey-färjorna korsar vår väg.
 61. På kajen där hemma mötes den svenska atlantångaren av en kompakt »mottagningskommitté».
 62. Våra svenska tåg se små och leksaksaktiga ut i förhållande till de teknikens vidunder vi färdades med »där ute», och Stadshustornet når endast till en bråkdel av Empire State's höjd. Kontrasten är slående — men varje punkt på jorden har sina behag!
 63. Hemma igen! — — Hallå, stadsbud!
 64. Sequoia gigantea av över 3 000 års ålder.
 65. De stora röda cedrarna utmed vägen i Mount Baker National Forest, staten Washington.
 66. Barr av Libocedrus decuarens, s. k. Rökelse-ceder.
 67. Barr av Sequia gigantea.
 68. Barr av Abies Magnifica, »Rödfura».
 69. Barr av Pinus lambertiana, »Sugar Pine».
 70. Barr av Pinus ponderosa, »Yellow Pine».
 71. Jätteträdet Sequoia har förunderligt små kottar.
 72. Ett stycke bark av Sequoia gigantea.
 73. Redwood-vägen i norra Californien går från San Francisco till Oregonegränsen. Där växer 98 % av världens Redwood, det äldsta och största av alla levande ting.
-

Iduns tr., Esselte, Sthlm 38

816872







Pris 25 öre