

MENTZER, THURE ALEXANDER VON

**Karta i landskaps-manér, för bibringandet
af de första begreppen om skol-kartan, med
särskilt fästadt afseende på landtmäteri-
kartan T. v. Mentzer**

2018

EOD – Miljoner böcker bara en knapptryckning bort. I mer än 10 europeiska länder!



Tack för att du väljer EOD!

Europeiska bibliotek har miljontals böcker från 1400-till 1900-talet i sina samlingar. Alla dessa böcker går nu att få som e-böcker – de är bara ett musklick bort. Sök i katalogen från något av biblioteken i eBooks on Demand- nätverket (EOD) och beställ boken som e-bok – tillgängligt från hela världen, 24 timmar per dag och 7 dagar i veckan. Boken digitaliseras och blir tillgänglig för dig som e-bok.

EOD bokens fördelar!

- Få samma utseende och känsla som med originalet!
- Använd ditt standardprogram för att läsa boken på skärmen, zooma och navigera genom boken.
- Skriv ut enstaka sidor eller hela boken.
- *Sök:* Använd fulltextsökning för enskilda fraser.
- *Klipp & klistra:* Kopiera bilder och delar av texten till andra applikationer (t.ex. ordbehandlingsprogram).

Villkor för användning

Genom att använda EOD-tjänsten accepterar du de villkor som ställs av biblioteket som äger den aktuella boken.

- Villkoren på svenska: <http://books2ebooks.eu/odm/html/nls/sv/agb.html>

Fler e-böcker

Redan nu erbjuder 30 bibliotek från 12 europeiska länder denna service. Mer information finns tillgängliga via <http://books2ebooks.eu> alla boken.

- <http://search.books2ebooks.eu/>

I. STOR SKALA

(med ett fästadt afseende på landmäteri-kartan)
 Här placeras oförklarade tecken på kartan i sin helhet bifinnas för boken för tydliggörande.



LJUSTERFJÄRDEN

II. Medelstor skala (topografisk kartan)



III. Liten skala



Obs. Alla 3 rubricer angående skolorna, vilken här oförklarade tecken på kartan i sin helhet bifinnas för boken för tydliggörande.

479

Obs. Det undre gäller första nybörjaren och småbarns-skolan (se bifogade text) på de skolorna.

Gåfv af T.v. Menzger 28/2-1882

Obs. De 11 st. i den östra änden af kartan, och hvar många föremål som tillhör (såsom kyrkorna, skolorna och gårdarna, samt båtar och fordon m.m.) hvar af gränserna öfver.

T.v. Menzger

Karta i landskaps-manér, för bibringandet af de första begreppen om skol-kartan, med särskilt fästadt afseende på landmäteri-kartan Småbarns-skolan

P. M.

Afgriften med denna karta-skiz, är: att redan i små
 barnsskolan gifvas barnet ett begrepp om naturens af samt
 ordan med en karta genom att åt barnet föreställa
 de förmål i densamma, gifvas den naturliga färgen och
 teckningen. Beräkningen är naturligen den följande:
 Då barnet ser åkande eller gående, ser man det vägen,
 ser det ser bitande kreatur - ången eller stjärkan; ser det
 ser en pågående skörd tecknad - åkern, samt de det träfe
 ser en pågående vatten - vatten o. s. v. Huru, träd o. d. är af
 samma skild tecknade så naturligt som sig göra låter blar
 igenom boningsplaner, städer och skogar samt bergstrakter
 blifva uppfattliga. Att detta skedd i en kartas manér
 för afgrif, gör för barnet klart skillemåttet emellan en van
 lig landskaps-teckning - af hvilken en öfverblick kan tagas till
 hela dess omfång - och framställningen af ett område, vid
 straktare än hvad sigt från en och samma synpunkt
 förmår att öfverskåda, d. v. s. barnet får begrepp om det
 framställningsföret som mest egnar sig för att angeifa ett
 stort landsområde än hvad sigt kan öfverskåda, så
 hvar änd hvad man önskar med kartteckningen af ett
 område d. a. kartan.

Som öfver nybörjaren i de väsentliga lagar skolorna
 kan till en början anses beredande åtminstone om ett
 mindre, af en dylig vägledning, för redandet af begrepp
 på om en karta är karta-skizgen så uppställt, att den
 kan uppfattas i en duplett-typlaga, så att framställningen
 bli mera strängt kartografisk, genom att utsluta alla
 icke rent geografiska föremål, jmnto åtkällbara andra
 föremål (ut förstås på samma plat eller stas), de
 der å arbetet finnes anmärkta. (Se vidare den kartans
 förklarade karta).





Om öfver skoll undervisning, förordas
 till utgifning af områden för skolkapet
 för det tillämpliga utseendet.
 P. M.



Obs. Det undre gäller första nybörjaren
 och småbarns-skolan (se bifogade text),
 del öfver skoll kartan för skolorna.
 Obs. På flera ställen inlämnade teckningar, och hvar många föremål som tillt (skolor byggande, åkande och gående, samt bitar af fartyg m. m.) hvarna af gränser inlämnas.
 Gifvas af T. v. Menjer 28/2. 1882.
 T. v. Menjer.

Lägre skolan

ALA

- På denna karta för lägre skolan utskildes:
- 1) Sörsvägs-vagnarna
 - 2) Alla fordon och båtar
 - 3) All bebyggelse af människor och djur.
 - 4) Hansson intress stranderna
 - 5) Fångeliden till Brännskogen
 - 6) Alla fast tecknade hus, bli här endast 
 - 7) Stads-quantiteten endast utbyggade byggnader
 - 8) Sändesgårdarna bli 
 - 9) Topografi (bergen m. l.) utförst i 
 - 10) Alla vägar bli 
 - 11) Äng för sig punkter som ses på denna karta

ala

Obs. Här införs de båda kartaerna, hvilka förklarades i själva origi-nal-kartan med som de utskildes hvar sin all utgå.

ALA

Obs. Utred omfattande af de utskild. byggnader som äro upptagna på själva karta, samt anmärkte förändringar i öfversigt, bli det öfriga af kartan oförändrad.

www.books2ebooks.eu