

INSULANDER, OLOF

Wägvisare eller beskrifning på alle uti Gefleborgs län varande landsvägar och gästgifvaregårdar jämte antekning på alle de uti detta län belägne städer, sockne-kyrkor, capeller, bruk, större delen bos

1795

# EOD - Miljoner böcker bara en knapptryckning bort. I mer än 12 europeiska länder!



## Tack för att du väljer EOD!

Europeiska bibliotek har miljontals böcker från 1400- till 1900-talet i sina samlingar. Alla dessa böcker går nu att få som e-böcker – de är bara ett musklick bort. Sök i katalogen från något av biblioteken i eBooks on Demand- nätverket (EOD) och beställ boken som e-bok – tillgängligt från hela världen, 24 timmar per dag och 7 dagar i veckan. Boken digitaliseras och blir tillgänglig för dig som e-bok.

## EOD bokens fördelar!

- Få samma utseende och känsla som med originalet!
  - Använd ditt standardprogram för att läsa boken på skärmen, zooma och navigera genom boken.
  - *Sök:*\* Använd fulltextsökning för enskilda fraser.
  - *Klipp & klistra:*\* Kopiera bilder och delar av texten till andra applikationer (t.ex. ordbehandlingsprogram).
- \*Ej tillgängligt i varje e-bok.

## Villkor för användning

Genom att använda EOD-tjänsten accepterar du de villkor som ställs av biblioteket som äger den aktuella boken.

- Villkor för användning: <https://books2ebooks.eu/csp/sv/nls/sv/agb.html>

## Fler e-böcker

Redan nu erbjuder 40 bibliotek från 12 europeiska länder denna service. Sök böcker tillgängliga för den här tjänsten: <https://search.books2ebooks.eu>  
Mer information finns tillgängliga via <https://books2ebooks.eu> boken.

INSULANDER

Sv. Saml  
Geogr Sv  
NORRLAND  
(B.H.)

1700-1829



167 A

# WÅGVISARE

ELLER

# BESKRIFNING

PÅ ALLE UTI

# GEFLEBORGS LÅN

VARANDE

# LANDSVÅGAR

OCH

# GÅSTGIFVAREGÅRDAR

Samt antekning på alle de uti detta Lån belågne  
städer, Sockne-Kyrkor, Capeller, Bruk, större delen  
Boställen, en del Broar, samt de vid vägen  
belågne Jord-Ågendomar med bättre  
Åbyggnader.

*Utgifven År 1795*

AF

*OLOF INSULANDER.*



GEFLE,

Tryckt hos ERNST PETER SUNDQVIST 1795.



Icke alla tryckta arbeten behöfva Företal, aldraminst  
en Wägvisare. Det enda, som tyckes göra det nöd-  
vändigt i en sådan, är at författaren derutinnan kan  
utbedja sig den granskande läsarens förskoning för  
Critiska anmärkningar. Detta tillfälle nyttjar ock  
jag, at göra en dylik anhållan jämte försäkran det  
affigten med utgifvandet af detta lilla arbete icke  
varit egen vinst, utan endast at gagna mina Lands-  
män och alla dem, som åstunda kändedom af Landets  
belägenhet, til hvilken ända jag ock sammandragit  
den här bifogade lilla Chartan.

O. J.



# INLEDNING.

*Denne Wägvisare är indelt uti följande*

*Afdelningar:*

Första Afdelningen.

Stora Norra, eller Strandvägen genom Lånet	- - - -	Pag. I.
---	---------	---------

Andra Afdelningen.

Wägen från Gessle til Wästmanland		9.
-----------------------------------	--	----

Tredje Afdelningen.

Wägen från Gessle til Fahlus Lån		12.
----------------------------------	--	-----

Fjerde Afdelningen.

Wägen ifrån Gessle Wästerut ge- nom Gästrikland Hellsingland och Herjeådalen	- - - -	16.
--	---------	-----

Femte Afdelningen.

Wägen ifrån Herjeådalen til Fahlus Lån	- - - -	26
---	---------	----

Sjette Afdelningen.

Ridväg ifrån Herjeådalen til Jämt- land	- - - -	27
--	---------	----

Sjunde

Sjunde Afdelningen.

	Pag
Wågen ifrån Kårböle i Hellfingeland til Jämtland - - -	28

Åttonde Afdelningen.

Wågen ifrån Söderhamn genom Hellfingeland til Fahlu Lån -	29
---	----

Nionde Afdelningen.

Wågen ifrån Hudiksvall Wåsterut til Herjeådals-Wågen möter -	33
--	----

Tionde Afdelningen.

Wågen ifrån Hudiksvall genom Bergsjö och Bjuråkers Socknar til Delsbo Socken - - -	35
--	----

---



Första Afdelningen

Stora Norra eller Strandvägen  
genom Länets.

Gästgifvaregår-  
darnes Namn.

GEFLE  
STAD.

Gästgifvaregården där, väl bygd med flere Rum til Resandes tjenst — Skjutfar til *Trådje* Vägen jämn och Hård —  $\frac{1}{6}$  mil från Staden passeras Stigs-  
lund Tegelbruk til höger straxt vid vägen med bättre Tråd-  
byggnad: Testebo Bron af Tråd Bygd  $\frac{3}{4}$  mil från Staden samt Gefle Brännerie på Testebo Ågor belågit: Hille Kyrka  $\frac{5}{8}$  mil från Staden til höger in vid vägen: Hille-Viks Masugn  $1\frac{1}{8}$  mil från Staden til höger  $\frac{1}{4}$  mil från Landsvägen vid Hafvet. (a)

A

*Trådje*

Mil

1  $\frac{1}{8}$ .

(a) Gese Ståd skjutfar söderut til Elfkarleby i Upland 2 och en half mil, vägen til Länegränsen, som går öfver vid Harnås Bruk 1 och en half mil från Staden Backig, men fast och hård — Bruket belågit til väst-  
ster invid vägen och vid hafvet,

**TRÖDJE**

i Hille Socken, Gåstgifverie  
ombytes emellan Grannarne  
i Byn och har hvar och en  
af dem hjälpligt Bygd — Skjut-  
far til *Berg* - - - -

ungefär halfva vägen jämn,  
resten fram til Berg, Backig;  
men fast och Hård  $\frac{5}{8}$  mil från  
Trödje passeras Sältala eller  
Cathrineholm, Frålsehemman  
til vänster nära vid vägen,  
med en bättre Tråbyggnad. (b)

**BERG**

i Hamrånge Socken, försvar-  
ligt bygd — Skjutlar til *Stråtjärva*  
vägen jämn (hed våg) något  
lös och sandig på somlige stäl-  
len. Straxt vid Berg passeras  
en mindre Bro af Trå bygd  
för ändan af samma Bro ti-  
vänster Hamrånge Kyrka in-  
vid vägen; Til höger nära inti  
vägen Öfverste - Lieutenants-  
Bostället i Byn *Åbyn*: Wifors  
Bruk

13.

27.

b) Trödje skjutlar äfven söderut til  
Gesle äfven väster ut förbi Gesle  
Stad til Bäck i Wahlbo Socken 2  
och en half mil, då västra vägen  
från Gesle träffas vid Gustafs Bro  
tre Sextendels mil från Staden (Se  
vidare Beskrifning på denne Bro och  
västra vägen, Andra Afdelningen.)



Bruk  $\frac{1}{4}$  mil från Berg til vänster nära intil vägen: Ett stycke norrut från förenämnde Bruk til höger går vagnsväg til Axmars Bruk.  $1\frac{1}{2}$  mil från stora Landsvägen vid Hafvet belågit: Tynnebro Posthemman  $1\frac{1}{2}$  mil från Berg vid stora Landsvägen med en bättre Tråbyggnad — där hålle äfven förtäring för Resande. (c) i Skog Socken och Södra Hellsingeland, försvarligt Bygd skjutlar til *Myskje* - - - -  
 Vägen mycket Backig, men itörre delen fast och Hård.  $1\frac{3}{8}$  mil från Stråtjera passerar Söderala färjesund öfver Sjön Bergviken nära til Ljusne Elfvens utlopp. Vintertiden sker öfverfarten på isen. (d)

*Myskje*

(c) Sju åttendedels mil från Berg nordväst, eller til vänster om stora Landsvägen är Wikfjö Bruk belågit; härtils har ingen vagnsväg dit varit anlagd, men är nu under arbete. Berg skjutlar til Öfsby i Ockelbo Socken 2 mil. Vägen mindre god, trång och besvärlig genom Skogen.

(d) Stråtjera skjutlar väster ut til Långbo Gästgifvaregård, 1 och en fjerdedel mil äfven i Skog Socken belågen. —

STRÅTJERA

15

**MYSKJE****KONGS-  
GÅRDEN**

i Mo Socken, vål Bygd med flere Rum til Refandes tjenst — Skjutfar til *Kongsgården* - - måstadelen jämn hedvåg. Et litet stycke från Myskje går vagnsvåg åt vänster til Mo Kyrka  $\frac{1}{4}$  mil från Landsvågen belågen (e)

1  $\frac{1}{2}$ 

i Norrala Socken vål bygd, skjutfar til *Bro* - - - - Vågen något Backig, men fast och Hård. — En prydlig sten straxt vid Kongsgården til vänster pasferas, uprest af et Sålskap i Gefle under namn af Pro Amico År 1774, til at bevare minnet etter Konung GUSTAF den 1:sta, som å detta

2  $\frac{1}{4}$ 

Vågen något Backig: en fjerdedels mil från Stråtjera pasferas Skogs Kyrka til höger, straxt vid vågen. Tre fjerdedels mil från Stråtjera i nordost är Gullgrufva Bruk belågit och 2 mil Öster ut ifrån Stråtjera Sunnås Bruk vid Hafvet. NB. til detta sednare är mer än halfva vågen endast rid-våg.

(e) Myskje, skjutfar til Söderhamns Stad 1 och en fjerdedels mil Öster ut, jämn hedvåg. Trefjerdedels mil från Myskje pasferas Regements-Skrifvare-Bostället Norrbyn til vänster ungefär en Sextonedels mil från Landsvågen: Söderala Kyrka til höger invid vågen.



detta ställe År 1521 förmana-  
de de där samlade Hellsingar-  
ne til Rikets och Frihetens för-  
svar: Enångers Kyrka til höger  
invid vägen nära intil Bro  
Gåstgifvaregård (f)

BRO -

i Enångers Socken och Norra  
Hellsingeland, väl Bygd — skjut-  
sar til Iggesund - - -  
vägen

1 1/2.

Sunds-Bron af Trå bygd 1 mil från  
Myskje: (Se vidare för Myskje 8:de  
Afdeln.) Et litet stycke Öster om Sörala  
Kyrka til höger, går vagnsväg åt Ljus-  
ne Masugn, vid Södra sidan af Ljusna  
Elf vid hafvet belägen. Öfverfarten  
visfa tider på året då vattnet är lågt, på  
en öfver Elfven anlagd Bro, men visfa  
tider står Bron under vattn då öfver-  
farten sker på färja. Maråkers Bruk  
en half mil Söder ut från Ljusna Mas-  
ugn afven vid Hafvet belägit. Söder-  
hamns Stad skjutsar til Kongsgården i  
Norråla Socken 1 mil där Norra vägen  
äter träffas. Jämn god väg — Tre  
åttondedels mil från Staden passeras  
Haga Tegel-Bruk til höger, et liter  
stycke från vägen: Norråla Kyrka Tre  
fjerdedels mil från Staden til höger  
nära til vägen. (Se vidare om Söder-  
hamn 8:de Afdeln.)

(f) Kongsgården skjutsar Öster ut til  
Söderhamn: Väster ut til Tröne Kyr-  
ka en half mil.



## IGGESUND

vågen mycket Backig men fast och Hård; 1 mil från Bro passerar Njutångers Kyrka till vänster straxt vid vågen: Iggesunds Bruk  $1\frac{1}{2}$  mil från Bro, Landsvågen genom Bruket; Östana Pappers-Bruk till vänster  $\frac{1}{4}$  mil från Iggesund. (g) i Njutånger Socken, Gammalt och förfallit, — skjutsar till *Sanna* - - - - -

1 3.

Vågen mycket Backig och på somliga ställen något sandig.  $\frac{3}{4}$  mil från Iggesund passerar Idnors Kyrka till höger  $\frac{1}{4}$  mil från Landsvågen, belägen vid et slått och flakt fält at den till vågen kan synas: Hudiksvalls Stad 1 mil från Iggesund till höger, Landsvågen förbi strax vid Tulipporten.

## SANNA

i Tuna Socken, hjälpligt Bygd, skjutsar till *Malsta* - - - - -

1.

Vågen något små Backig, men fast och Hård. Ungefär  $\frac{1}{4}$  mil från

(g) Ifrån Bro Gästgifvaregård 1 mil i Öster är Långvinds Jern-Bruk vid Hafvet belågit och i Väster från samma Gästgifvaregård 2 mil är Larsbo Finbladiga Sågverk inom Arbrå Sockens område i Södra Hellfingeland.

*MALSTA*

*BRINGSTA*

från Sanna går vagnsväg til höger åt Rogsta Kyrka  $\frac{3}{8}$  mil från Landsvägen belägen. (h) i Rogsta Socken, någorlunda bygd, skjutfar til *Bringsta* - Vägen af samma beskaffenhet, som emellan Sanna och Malsta. (i) i Harmånger Socken, försvarligt Bygd, skjutfar til *Gryttje*. Vägen något Backig men fast och Hård  $\frac{7}{8}$  mil från Bringsta passeras Jättendahls Kyrka til höger nära vid vägen. Gnarps Kyrka  $1\frac{1}{2}$  mil från Bringsta til vänster, in vid vägen. (k)

$1\frac{1}{2}$ .

$1\frac{3}{4}$ .

*Gryttje*

- 
- (h) Sanna skjutfar Väster ut til Smedsgården i Forså Socken 1 och en fjerdedels mil. (Se vidare om denne väg 9:de Afdelningen.) Skjutfar äfven til Berge i Ilsbo Socken. (Se vidare 10:de Afdelningen.)
  - (i) Malsta skjutfar Väster ut til Berge i Ilsbo Socken 1 och en fjerdedels mil, Backig väg.
  - (k) Bringsta skjutfar väster ut til Berge i Ilsbo Socken 1 och en half mil, äfven Väster ut til Kyrkbyn i Bergsjö Socken 1 och en half mil, klen väg. Straxt vid Bringsta Gästgifvaregård är Harmångers Kyrka belägen. Ströms Bruk 1 mil öster ut från Bringsta vid Hafvet: Gnarps Masugu 1 och en fjerdedels mil Öster ut ifrån Gnarps Kyrka, äfven vid Hafvet.

**GRYTTJE**

i Gnarp Socken, hjälpligt bygd,  
skjutfar til Maj i Njurunda  
Socken och Medelpad - -  
Vågen Jåmn, men lös och  
sandig. (1)

2.

**Vågen**

(1) Gryttje skjutfar Väster ut til Kyrk-  
byn i Bergsjö Socken 1 och tre fjer-  
dedels mil, vågen hjälplig.

) 9 (

Andra Afdelningen.

Wägen från Gefle til Wästmanland.

**GEFLE STAD.**

Skjutfar til Bäck - - - -  
 jämn Hedväg. —  $\frac{3}{4}$  mil från  
 Staden passeras GUSTAFS Bro,  
 vacker och med mycken kost-  
 nad af sten bygd — midt på  
 Bron en prydelig Sten uprest  
 med inscription: *GUSTAFS*  
*Bro på Gefle Stads och Wahlbo*  
*Sockens bekostnad, samman-*  
*hvalfd den 19 Augusti 1772.*  
*Höfdingen öfver Länets CARL*  
*SPARRE Riste Runan dagen til*  
*åminnelse.* Äfven passeras Toll-  
 fors Bruk til höger et litet  
 stycke från vägen  $\frac{1}{4}$  mil från  
 Gefle: Kongs - Ladugården,  
 LandsHöfdinge - Sätet i Gefle  
 tilhörig,  $\frac{7}{8}$  mil från Staden  
 til vänster nära vid vägen:  
 Wahlbo Kyrcka  $\frac{1}{2}$  mil från  
 Staden invid vägen: Åby,  
 Frälshemman,  $\frac{5}{8}$  mil från Sta-  
 den til vänster, nära intil vä-  
 gen, har en Vacker Åbyggnad  
 och en Trädgård i Engelsk  
 smak, af innehafvaren Herr

Mil.

$\frac{7}{8}$ .

B

Lands-



**BÄCK -**

LandsHöfdingen och Ståthållaren af Nordin anlagd: Bäck-Bron, af Trå bygd straxt hitom Bäck Gästgivarergård.

i Wahlbo Socken, någorlunda bebygd, Gästgifveriet ombytes emellan 2:ne af Grannarne där i Byn — Skjutfar til *Fråmlingshem* - - - - -

1 1/2

jåmn hedvåg —  $\frac{1}{8}$  mil från Bäck, passeras Wahlbo Masugn til vänster et litet stycke från vågen: Machmyra Bruk til höger ungefår  $\frac{1}{8}$  mil från vågen. —  $\frac{1}{4}$  mil från Bäck, går Vagnsvåg åt höger til Forsbacka Bruk  $\frac{1}{2}$  mil från stora Landsvågen belågit. (m)

**FRÅMLINGSHEM -**

i Årsunda Socken, försvarligt Bygd, skjutfar til Harf - - - jåmn och god Hedvåg. (n).

1 1/2

*Harf*

(m) Bäck skjutfar til Högbo i Ofvansjö Socken 1 och en fjerdedels mil. (Se vidare Beskrifningen af denne våg 3:dje Afdelningen.

(n) Fråmlingshem, skjutfar väster ut til Sörby, åfven i Årsunda Socken 1 och en half mil, vågen någorlunda jåmn, men något sandig: Sörby skjutfar sedan til Åfen i Ofvansjö Socken 1 och fem åttendedels mil



HARF -

i Hedefunda Socken, hjälpligt Bygd, skjutfar til Åby Gästgifvaregård i Wåhla Socken och Wästmanland

3.

God jämn väg. Hedefunda Kyrcka passeras  $\frac{1}{8}$  mil från Harf til vänster bredevid Landsvägen: 2 Fårgfund, et vid hvardera ändan af Hedefunda Ön: Öfverfarten sker på Fårjor och pråmar: på denne Ö et Skattehemman, med bättre Tråbyggnad jämte en Trådgård: Hadeholm, Frälsehemman  $1\frac{1}{8}$  mil från Harf i gränsen mellan Gästrikeland och Wästmanland. (o).

Tredje

där stora Fahlu vägen träffas, vägen hjälplig, något smal, stenig och knagglig: Sörby skjutfar äfven til Solberga i Thorsåkers Socken 2 och en half mil, jämn hedväg och på hvilken Gammelfilla Bruk passeras — Årsfunda Kyrcka belägen ungefär en Sextonedels mil norr ut från Sörby.

(o) Harf skjutfar 1:mo til Österbår i Fernebo Socken: 2 mil; vägen något sandig. Fernebo Kyrcka en half mil från Österbår, Söder ut — Åsberg, Frälse-Hemman med vacker Åbyggnad, nära til vägen, et litet stycke hitom Kyrckan — Kongsgården,



## Tredje Afdelningen.

## Wågen från Gefle til Fahlu Lån.

GEFLE STAD.

Skjutsfar til *Bäck* - - - -  
 Beskaffenheten af denne våg  
 m. m. Beskrifver Andra Af-  
 delningen.

*Bäck*

Mil

7  
8.

Skatte-Hemman med bättre Åbyg-  
 nad, til höger vid vågen strax hitom  
 Kyrckan — Capitains-Bostället Fors  
 tre åttendedels mil från Kyrckan väster  
 ut — Gyfinge Bruk en half mil Öster  
 ut från Kyrckan. — 2:do vinter-  
 tiden til Söderfors Bruk i öster öf-  
 ver Dahl-Elfen 1 och en fjerdedels  
 mil, samt til Gyfinge Bruk i Fernebo  
 Socken väster ut 1 och en fjerdedels mil.  
 Österbår skjutsfar til Solberga i Thors-  
 åkers Socken (hwarest Fahlu vågen  
 träffas). 2 och en half mil, halfva  
 vågen djup sandig, men resten god  
 jämn hedvåg: Gammelstilla Bruk  
 passeras 1 och en fjerdedels mil från  
 Österbår, vågen genom Bruket. —  
 Österbår skjutsfar äfven til Grönzinka  
 Bruk 2 och en half mil belägit vid  
 Gränfen mellan Gästrikeland och Väst-  
 manland. Vågen dit är efter Thors-  
 åkers vågen 1 mil då den viker af  
 åt venster. Observeras, Oppsjö Ham-  
 rar passeras tre åttendedels mil hitom  
 Grönzinka.



**BÄCK**

i Wahlbo Socken skjutfar til  
*Högbo* - - - - -

1  $\frac{1}{4}$ .

vågen små Backig men fast  
och Hård.  $\frac{3}{4}$ . mil från Bäck

går vagnsvåg til höger åt Högbo  
Bruk  $\frac{1}{2}$  mil från denne

våg belågit (Se vidare om Högbo  
Bruk Fjerde Afdelningen.)

**HÖGBO**

i Ofvansjö Socken — Gästgif-  
veriet i Östnanbyn ombytes

emellan 2:ne af grannarne där-  
städes, hjälpligt Bygdt, skjutfar

til *Åsen* - - - - -

1  $\frac{5}{6}$ .

vågen något Backig men fast  
och hård. Lieutenants Hem-

kallet See med bättre Trå-  
Byggnad, passerar 1  $\frac{1}{2}$  mil från

Högbo til vänster et litet stycke  
från Landsvågen: *Kongsgården*

Skatte-Hemman, 1  $\frac{1}{4}$ . mil från

Högbo til höger in vid Lands-  
vågen, en vacker Stenhus-

Byggnad af Bruks-Patron af  
Uhr anlagd: en mindre Trå-

Bro sedan man passerat Kongs-  
gården: Ofvansjö Kyrcka straxt

därpå til höger invid Lands-  
vågen: Tingshuset Sandbacka

straxt därpå åfven til höger  
invid Landsvågen, af Sten  
bygdt för Ofvansjö Thors-

åker och Årsunda Socknars  
Tingslag.

*Åsen*



ÅSEN -

i Ofvansjö Socken, försvarligt Bygd, med flere rum för Resande skjutfar til Lumsheden i Svårdsjö Socken och Fahlu Lån jämn hedvåg. —  $\frac{1}{4}$  mil från Åsen pasferas Uhrfors Bruk til höger nära Landsvågen: Lånegränsen  $1\frac{7}{8}$  mil från Åsen vid Stocksbo By i Ofvansjö observeras at ifrån denne Åsens Gåstgifvaregård gå 2:ne vågar åt Fahlu Lån den ginaste år föreskrefne och den andra år åt *Solberga* Gåstgifvaregård i Thorsåkers Socken - - - - Vågen mellan desse sistnämnda Gåstgifvaregårdar något Backig, men fast och hård, och på hvilken et Bergsmans-Hemman i Byn Wåsterberg med båttré Trå-Byggnad pasferas  $\frac{3}{8}$  mil från Åsen til höger invid Landsvågen:  $\frac{1}{2}$  mil från Åsen åt venster går Vagnsvåg til Hammarby Bruk  $\frac{1}{2}$  mil från stora Landsvågen: Kåndricks-Bostället Vibyhyttan i Thorsåkers Socken  $1\frac{1}{4}$  mil från Åsen til höger ungefär  $\frac{1}{3}$  mil från Landsvågen. (p). Sol-

2  $\frac{3}{8}$ .

1  $\frac{1}{2}$ .

---

(p) Åsen skjutfar åfven til Sörby i Årfunda Socken 1 och fem åttonde-

**SOLBERGA**

i Thorsåker Socken, vål bygd, skjutfar til Rörshyttan i Husby Socken och Fahlu Lån - vägen på somliga ställen något Backig, men fast och hård. — Vid Solberga passeras Thorsåkers Kyrcka til vänster invid Landsvägen: 1 mil från Solberga Fändrichs-Bostället Nordansjö til vänster nära til vägen: Gränse-skilnaden emellan Gästrikeland och Fahlu Lån  $1\frac{1}{4}$  mil från Solberga: Stigsbo Tull straxt därpå, Vid hvilken Varorne aftullas, som komma til nämnde Lån. Stjernsunds Manufaktur-Värk i Husby Socken 2 mil från Solberga, Landsvägen genom Bruket. (q).

2 $\frac{1}{4}$ .

Fjerde

dels mil (denna väg är förut beskrifven (Andra Afdelningen Noten Sig. n.) Bergs-Skatte-Hemmanet Lemsta Nås fem åttendedels mil från Åsen til höger nära vägen med bättre Åbyggnad passeras: Tre fjerdedels mil från Åsen til höger, går åter en vagnsväg til Hammarby Bruk, belägit en fjerdedels mil från denne Landsväg.

- (q) Solberga skjutfar til Österbår i Fernebo Socken och til Sörby i Årsunda Socken (Se Beskrifningen af desse vägar Andra Afdelningen Sig. n. o.) Skjutfar äfven til Hofors Bruk och

Fjerde Afdelningen.

**Wågen ifrån Gefle Wåster ut genom  
Gästrikland Hellsingland och  
Herjeådalen.**

		Mil
<b>GEFLE STAD</b>	Skjutfar til <i>Bäck</i> - - - - (Se Andra Afdelningen.)	7. 8.
<b>BÄCK</b> -	Skjutfar til <i>Högbo</i> - - - - (Se Tredje Afdelningen.)	1. 4.
<b>HÖGBO</b> -	Skjutfar til <i>Öfsby</i> - - - - jämn hedvåg — $\frac{3}{8}$ mil från Högbo Gästgifvaregård pasferas Högbo Capell af Trå bygdt, til	3.

Edske Masugn i Thorsåkers Socken; til Hofors 1 och en fjerdedels mil wåster ut — wågen något Backig, men hård och fast. På den samna pasferas Prästbordet Backan til vänster, en Sextondedels mil från Kyrkan strax vid wågen; tvånne bergsmanshamrar i Bergs by til höger en fjerdedels mil från Kyrkan; ett bergsmanshemman i samna by med bättre Åbyggnad; i Tjernås by Sju sextondedels mil från Kyrkan en Bergsmans-egendom til venster vid wågen med bättre Åbyggnad, och en Dito til höger med Stenhusbyggnad, samt desutom 2:ne Stångjernshamrar och en masugn. Från nämde



til vänster invid vägen: Högbo Bruk midt emot til höger nära intil vägen: NB. Åbro Masugn äfven i Ockelbo Socken  $2\frac{1}{2}$ . mil från Högbo, til höger invid vägen: Wij Såterie 2 och tretton sextondedels mil från Högbo til vänster et litet stycke från Landsvägen: från Wij Såterie och från Stora Landsvägen går vagnsväg til Åmots Bruk  $1\frac{7}{8}$ . mil i nordväst från Såteriet belägit: Ockelbo

C

bo

By, gå från ett och samma hjul, strax ofvanför masugnen 2:ne vatnkonster, en åt höger til Penninge-Jerngrufva tre sextondedels mil från vägen, och en åt vänster til Myggbo Jerngrufva. Ett litet stycke från Tjernås går en vangsväg åt höger til Jerngrufvan GUSTAF ADOLPHS STOLL, med hvilket höga namn denna Grufva af Hans Kongl. Maj:t Sjelf allernådigst bevärdigades vid des refa genom Gestrikland om sommaren 1794. Vidare på vägen til Hofors passerar, en fjerdedels mil från Tjernås, Fagersta by til vänster, från hvilken efven gå 2:ne vatn-konster, den ena åt höger öfver vägen til Nyångs Jerngrufva, den andra åt vänster til Göske jerngrufva. Från samma by går äfven en karrväg til Edske masugn.



bo Kyrcka til höger 2 $\frac{7}{8}$ . mil från Högbo invid vägen: Perslunda en jordägendom med bättre Tråbyggnad å Ockelbo Prästebols ågor til vänster straxt vid vägen sedan man passerat Kyrckan: Sunds Bron, jämte en annan Trå-Bro, ungefär  $\frac{1}{8}$  mil hitom Ölsby. NB 2 $\frac{3}{8}$ . mil från Högbo en vagnsväg til höger til Brattfors Stångjerns - Hammare i Ockelbo Socken tre sextonedels mil ungefär från Landsgvägen belägen.

ÖSSBY -

i Ockelbo Socken, väl Bygd, skjutfar til *Långbo* - - - -

2 $\frac{3}{8}$ .

LÅNGBO

jämn hedvåg. (r).  
i Skog Socken, försvarligt bygd, skjutfar til *Kyrckbyn* -  
Vägen mycket Backig och djup-  
sandig på somliga ställen —  
1 $\frac{7}{8}$ . mil från Långbo passeras  
Kilafors Bruk i Hanebo Soc-  
ken til höger et litet stycke  
från Landsvägen vid Sjön Berg-  
viken belägit: Fändricks-Bo-  
stället Sibö, åfven til höger  
eller öster ut från Kilafors  
ungefär tre sextonedels mil,  
vid

2 $\frac{1}{4}$ .

(r) Ölsby skjutfar til Berg i Hamrånge Socken, (Se 1:sta Afdelningen Sig. c.)



vid Bergviken. Tingshuset af bättre Tråbyggnad för Hanebo, Segerstad och Skog Socknars Tingslag midt för Kyrckbyn invid vägen. (f).

i Hanebo Socken, försvarligt Bygd, skjutsfar til *Heden* - - små tvårr backig väg, men eljest fast och hård på hvilken paseras, Hanebo Kyrcka straxt vid Gästgifvaregården til vänster invid vägen: en mindre TråBro vid Lenninge By i Bollnås Socken.

Granberg Skatte-Hemman med bättre Tråbyggnad  $1\frac{1}{2}$  mil från Kyrckbyn, til höger invid vägen: Capitains och Regements - Pastors Boställen til höger et litet stycke från vägen sedan man passerat Granberg: Bollnås Kyrcka til höger invid Landsvägen straxt hitom *Heden*. (t).

*Heden*

(f) Långbo skjutsfar Norr ut til Stråtjera Gästgifvaregård i Skog Socken där stora Norra vägen träffas. (Se vidare denna väg 1:sta Afdelningen, Sig. d)

(t) Kyrckbyn skjutsfar Norr ut til Myskje två mil der äfven stora norra vägen träffas — Vägen mellan Kyrck-

**HEDEN** -

i Bollnäs Socken vål bygd, skjutsfar til *Kurland* - - - - - 17 $\frac{1}{2}$   
 Vägen något Backig på somlige ställen egenteligen sedan man passerat  $\frac{3}{4}$  mil från Heden, men delsutom fast god väg.  $\frac{1}{8}$  mil från nyfsnämnde Gästgifvaregård, passerar Accademie-Fogde Bostället Hamrelil vänster nära vid Landsvägen: Röste-Bron af Tråd Bygd  $\frac{3}{4}$  mil från Heden: Lottefors finbladiga Sågvärk vid Ljusne Elf 1 mil från Dito til höger nära til Landsvägen: Kåldemo By i Arbro Socken 1 $\frac{1}{4}$ . mil från Heden, et Skattehemman därstådes med bättre Åbyggnad til vänster invid vä-

byn och Myskje Backig och trång. Öfverste-Bostället Mårdnäs i Segersta Socken passerar tre fjerdedels mil från Kyrckbyn til höger en åttondedels mil från Landsvägen: Segersta Färge-Sund, helt smalt, öfverfarten sker på Färja: straxt vid Södra sidan af Färjesundet Segersta Kyrcka til vänster invid vägen. Mo Låger eller Hellfinge - Regimentets Mönstringsplats 1 och sju åttondedels mil från Kyrckbyn. Hälbo Masugn tre fjerdedels mil i söder från Kyrckbyn.



vågen. Arbrå Kyrka til höger nära vid vågen  $1\frac{3}{4}$ . mil från Heden: Second-Majors-Bostället Haga til vänster in til vågen straxt hitom Kurland. (u).

**KURLAND**

i Arbrå Socken, vål bygd, skjutsar til *Löfvik* - - - -

1  $\frac{5}{8}$ .

vågen små backig men fast och hård.  $1\frac{1}{2}$ . mil från Kurland passerar Undersviks Kyrka til höger invid vågen. (x).

**LÖFVIK**

i Undersviks Socken. Gåstgifveriet delas emellan Grannarne i denne By för hvarje år och har hvar och en af dem

(u) Heden skjutsar väster ut til Alfta Kyrkoby 1 och sju åttendedels mil och til Glösbo Gåstgifvaregård i Regnsjö Socken 1 och sju åttendedels mil i öster. (Se vidare Beskrifning af desse vägar 8:de Afdelningen.)

(x) Kurland skjutsar öster ut til Glösbo i Regnsjö Socken 2 och en half mil. En åttendedels mil från Kurland passerar Arbrå Fårgsund öfver Ljusna Elf; öfverfarten sker på Fårja. Glösbo skjutsar sedan til Myskje 1 och en åttendedels mil, där stora Norra vågen träffas. (Se denne sednare vägs Beskrifning 8:de Afdelningen.)

Vintertiden skjutsar Kurland åt Kyrkobyn i Alfta Socken.



S A N N A -

L I L L B Y N

dem hjälpligt Bygdt — skjutfar  
 til *Sanna* - - - - -  
 Backig men hård våg. Jerfsö  
 Kyrcka belägen på en liten Ö  
 uti Ljusna Elf passerar et litet  
 stycke hitom *Sanna* och går  
 vägen först öfver en liten Bro  
 til nämnde Ö, men på andra  
 sidan sker öfverfarten på färja.  
 i Jerfsö Socken, illa Bygd,  
 skjutfar til *Lillbyn* - - - - -  
 jämn och hård våg. Farten  
 sker åter öfver förestående  
 fårgfund och Bro: Fårila Kyr-  
 ka passerar til vänster straxt  
 hitom *Lillbyn*. (y).  
 i Fårilla Socken, hjälpligt Bygd,  
 skjutfar til *Kårböle* - - - - -  
 jämn god våg. (Z).

1<sup>3</sup>/<sub>4</sub>.2<sup>1</sup>/<sub>2</sub>.

4.

*Kår-*

- (Y) *Sanna* skjutfar til Åkersta i Ljusdahl Socken 1 och tre fjerdedels mil, vägen jämn men lågländ och ofarbar visla tider på året då Elfven flödar öfver emedan vägen går 1.ira vid Ljusna Elf på östra sidan; skjutfar äfven til Näsbyn i Delsbo Socken, vägen Backig trång och stenig. — Delsbo Kyrcka passerar straxt hitom Näsbyn til vänster invid vägen.
- (Z) *Lillbyn* skjutfar til Åkersta i Ljusdal Socken 1 och en half mil jämn god våg. — Ljusdahls Fårgfund öfver Ljusne Elf en åttendedels mil

**KÅRBÖLE**

åfven i Fårilla Socken, försvarligt Bygd, skjutsar til *Kålsått* vägen jämn, något trång. — Kårböle Cappell en liten Trå-Kyrcka pasleras til vänster invid Landsvägen uti Kårböle Byn. (å).

3  $\frac{1}{2}$ .

**KÅLSÅTT**

i Elfros Socken och Herjedahlen, hjälpligt Bygd, skjutsar til *Nilsvallen* - - - - vägen åtföljer Ljusna Elf, måstadelen jämn och slät. — Kålsått färjesund öfver Ljusna Elf, farten sker på färja: Elfros Kyrcka straxt därpå  $\frac{1}{2}$  mil från Kålsått til vänster invid Landsvägen. (å).

2.

**NILSVALLEN**

i Sveg Socken, hjälpligt Bygd, skjutsar til *Gliseberg* - - - - vägen

2  $\frac{1}{4}$ .

hitom Åkersta, farten sker på färja: Ljusdahls Kyrka til höger på andra sidan färjesundet. (Se vidare om Åkersta i Ljusdahl 9:de Afdelningen.)

(å) Kårböle skjutsar til Viken i Ytterhogdahl Socken 3 och en half mil, Backig och stenig väg — Senna färjesund öfver Ljusna Elf pasleras, farten sker på färja: Ytterhogdahls Kyrka där i Gästgifvare-Byn.

(å) Kålsått skjutsar åfven til Viken 2 och en half mil Ridväg.

**GLISEBERG**

vågen jämn.  $\frac{1}{2}$  mil från Nilsvallen passerar Svegs Kyrka til vänster invid vågen. (ö).  
 åfven i Sveg Socken, hjälpligt Bygd, skjutsfar til *Rannsjö* - vågen jämn. — Linsells Cappell af Trå Bygd passerar inemot Rannsjö, til höger invid vågen. (aa).

I  $\frac{1}{2}$ .

**RANNSJÖ**

åfvenledes i Sveg Socken, hjälpligt bygd, skjutsfar til *Wiken* - - - - - vågen af samma beskaffenhet, som emellan Kålfätt och Nilsvallen.

2  $\frac{3}{4}$ .

**WIKEN**

i Hede Socken, hjälpligt Bygd, skjutsfar til *Kyrkbyn* - - - - - vågen likasom mellan Kålfätt och Nilsvallen. (ab).

I.

**KYRKBYN**

åfven i Hede Socken, hjälpligt Bygd, skjutsfar til *Långå* jämn våg. —  $\frac{1}{4}$  mil från Kyrkbyn löper Ljusna Elf til vänster och

I  $\frac{1}{2}$ .

(ö) Nilsvallen skjutsfar til Lillherjedahl 3 mil jämn våg — Ett fårjefund straxt vid Nilsvallen passerar, farten sker på fårja.

(aa) Gliseberg, skjutsfar til Håen 2 mil Ridvåg.

(ab) Wiken skjutsfar til Wendahls Kyrckoby - - - - - Ridvåg.

I.

LÅNGÅ -

och straxt på andra sidan Elfven  
passeras Hede Kyrcka. (ac).

ockfå i Hede Socken, försvar-  
ligt Bygd, skjutsfar til Tennås  
Kyrkoby - - - - -

3 $\frac{1}{2}$ .

Ridvåg — Långå skants, för-  
fallen, passeras  $\frac{1}{4}$  mil från Lån-  
gå til vänster invid vågen:  
Tennås Capell af Trå vid  
Kyrkbyn til vänster et litet  
stycke från vågen. (ad).

KYRKBYN

i Tennås Socken, försvarligt  
Bygd, skjutsfar til Funnås-dahlen

2.

Ridvåg — Ljusnedahls Bruk  
passeras til höger  $\frac{1}{4}$  mil hitom  
Funnås - dahlen  $\frac{1}{8}$  mil från  
vågen — vil man passera ge-  
nom Bruket, går Ridvåg dit  
åt  $\frac{3}{8}$  mil hitom Funnås-dahlen.

FUNNÅS-  
DAHLEN,

åfven i Tennås Socken, försvar-  
ligt Bygd, skjutsfar til *Bräcken*,  
By i Norge - - - - -  
fjällvåg endast at rida. Grån-  
se-Tullen emot Norie passe-  
ras i Funnåsdahl Byn.

4.

D Femte

(ac) Kyrkbyn i Hede Socken skjutsfar  
åfven til Kyrkbyn i Wemdahl - -  
Ridvåg.

2.

(ad) Långå skjutsfar til Ljusnedahls Bruk  
Ridvåg öfver Lillfjället.

4.



Femte Afdelingen.

Wågen ifrån Herjeådahlen til  
Fahlu Lån.

<i>NILSV ALLEN</i>	i Sveg Socken, skjutsar til Lillherdals <i>Kyrkby</i> - - - - jåmn våg. (Se vidare om denne våg Fjerde Afdelingen Sig. 6).	Mil 3.
--------------------	--	-----------

<i>KYRKBYN</i>	i Lillherjedahls Socken, hjelp- ligt Bygd, skjutsar til <i>Elfdahlen</i> i Fahlu Lån - - - - - fjellvåg endast at rida.	6.
----------------	--	----

Sjette



## Sjette Afdelingen.

## Ridvåg ifrån Herjeådahlen til Jämtland.

		Mil.
<i>WIKEN</i> -	i Hede Socken, skjutfar til Wemdahls Kyrkby - - - - Ridvåg.	1.
<i>KYRKBYN</i>	i Wemdahl, hjälpligt Bygd, skjutfar til Klöffjö i Jämtland fjellvåg. Wemdahls Kyrka vid Gåstgifvaregården. (ae).	2.
	Sjunde	

(ae) Kyrkbyn skjutfar til Håen i Wemdahlen 1 och tre fjerdedels mil, skjutfar åfven til Rannfjö i Sveg Socken 3 och en fjerdedels mil, större delen Kårvåg.

Sjunde Afdelningen.

Wägen ifrån Kårböle i Hellsingeland  
til Jämtland.

		Mil
<i>KÅRBÖLE</i>	i Färilla Socken, skjutsar til <i>Wiken</i> i Ytterhogdahl - - -	3 $\frac{1}{2}$ .
<i>WIKEN</i> -	vågen Backig och stenig, (Se vidare 4:de Afdelningen Sig. å). i Ytterhogdahls Socken, för- svarligt Bygd, skjutsar til Öf- verhogdahls <i>Kyrkbyn</i> - - -	1 $\frac{1}{2}$ .
<i>KYRKBYN</i>	vågen stenig och besvärlig (a f). i Öfverhogdahls Socken för- svarligt Bygd, skjutsar til <i>Rå- tan</i> i Jämtland - - - - -	3 $\frac{1}{4}$ .
	fvår våg, stenig och Backig. Öfverhogdahls Kyrka passeras straxt vid Kyrkbyn til vän- ster om vågen.	
	Åttonde	

(a f) Wiken skjutsar til Kålfått i Elfros  
Socken 2 och en half mil Ridvåg.



## Åttonde Afdelningen.

## Wägen ifrån Söderhamn genom Hellsingland til Fahlu Lån.

SÖDERHAMNS  
STAD,

MYSKJE

Gästgifvaregården där, är ej årligen på et och samma ställe — skjutfar til *Myrkje* - - (a g). (Se Beskrifningen om denne väg Första Afdelningen.) i Mo Socken, skjutfar til *Glösbo* jämn hedväg — Mo Låger eller Hellsinge-Regementets Complements-plats, passeras  $\frac{1}{8}$  mil från *Myrkje*: Flors Linne Fabriqve  $\frac{5}{8}$  mil från *Myrkje*, vägen genom Fabriqven: Ranbo Skattehemman midt för Fabriqven til höger, med bättre Åbyggnad Lugnå, och Florsberg Skattehemman til vänster med bättre Byggnader. (a h).

*Glösbo*

Mil.

1  $\frac{1}{4}$ .1  $\frac{1}{2}$ .

(a g) Söderhamns Stad skjutfar til Norrala Kongsgård. (Se Första Afdelningen Sig. e).

(a h) *Myrkje* skjutfar til Hanebo Kyrkby, (Se Beskrifningen om samma väg Fjerde Afdelningen Sig. t).



GLÖSBO

i Regnsjö Socken, försvarligt Bygd, skjutsfar til *Heden* - - hedvåg, något Backig sedan man passerat Regnsjö Kyrka, men fast och Hård — Regnsjö Kyrka  $\frac{5}{8}$  mil från Glösbo til vänster invid vägen: Renshammar Skatte - Hemman i Bollnås til vänster invid vägen  $1\frac{5}{8}$ . mil från Glösbo, med vacker Åbyggnad. En Tråbro 450 alnar lång öfver Ljusna Elf  $1\frac{3}{4}$ . mil från Glösbo anlagd år 1781, vål och säker Bygd. Bollnås Kyrka til vänster vid vägen straxt hitom Heden. (a i).

17.

HEDEN

i Bollnås Socken, skjutsfar til *Kyrkbyn* - - - - - Backig, men fast och hård våg. — Bollnås Kyrka passerar åter til Vänster: 1 mil från He-

17.

(a i) Glösbo skjutsfar til Kurland i Arbrå Socken 2 och en half mil där Västra vägen genom Lånet åt Norrge äfven träffas. — Et stycke från Glösbo går vagnsvåg åt höger til Fändricks-Bostället Bråddböle. (Se vidare om denna våg Fjerde Afdelningen Sig. x).



Heden, en mindre Bro af Trå Bygd, öfver Våxna Elf vid Byn Sörbår: Alfta Kyrka til höger invid vägen straxt hitom Kyrkbyn och Capitains - Bostället til vänster.

*KYRKBYN*

i Alfta Socken: Gästgifvaregården tillika med större delen af öfrige gårdarne i denne By genom vådeld afbrunnen 1793, skjutfar til *Edsbyn* jämn god väg — 1 mil från Kyrkbyn passerar Grååtters Bron öfver Våxna Elf af Trå Bygd: Ofvanåkers Kyrka  $1\frac{1}{2}$  mil från Kyrkbyn til vänster invid vägen: 2:ne Broar öfver Våxna Elf straxt hitom Edsbyn. (a k).

2.

*Eds-*

(a k) Kyrkbyn i Alfta skjutfar til Mällångsta Dahlfors Bruks upplags plats vid Sjön Amungen i Dito Socken, 2 mil, vägen något Backig, men fast och hård. Och vinterriden til Mällångstuga åfven i Alfta Socken - - - Dito til Kurland i Arbros - - - Mällångstuga skjutfar sedan til Dahlstufva - - - och til Dahlfors Bruk 2 och en fjerdedels mil, i Fahlun Län, alt vintertiden.

$3\frac{1}{4}$ .

3.

$1\frac{1}{2}$ .



**EDSBYN**

i Ofvanåkers Socken, vål bygd,  
skjutfar til Våxna Bruk - -  
vågen någorlunda god.

1 1/2.

NB. vid Våxna Bruk finnes  
ingen Gåstgifvaregård, men  
fås likväl med Bruksågårens  
tillstånd Håst dårifrån til Dahl-  
fors Bruk i Fahlå Lån 2 mil.

Nionde

Nionde Afdelningen.

Wägen ifrån Hudiksvall väster ut til  
Herjeådahls-vågen Møter.

**HUDIKSVALS  
STAD,**

(af vådeld afbrann år 1793  
en tredjedel af Staden åfven  
Gåstgifvaregården) skjutsfar til  
*Sanna* - - - - -  
jåmn, god våg.

Mil.

$\frac{3}{8}$ .

**SANNA**

i Tuna Socken, (Beskrifver  
Första Afdelningen.) skjutsfar  
til *Smedsgården* - - - - -  
jåmn våg. — Tuna Kyrka pas-  
feras  $\frac{1}{4}$  mil från Sanna til vän-  
ster och Høgs Kyrka ungefår  
 $\frac{3}{4}$  mil från Sanna åfven til vän-  
ster invid vågen.

$1\frac{1}{4}$ .

**SMEDSGÅR-  
DEN**

i Forså Socken vål Bygd,  
skjutsfar til *Norrbo By* - - -  
jåmn god våg. (a1).

$1\frac{3}{4}$ .

**NORRBO BYN,**

i Norrbo Socken, försvarligt  
Bygd, skjutsfar til *Nåsbyn* - -  
E vågen

$\frac{7}{8}$ .

(a1) Smedsgården skjutsfar til Berge i  
Ilsbo Socken 1 och fem åttendedels  
mil, vågen Backig och sandig; skjut-  
far åfven til Hudiksvalls Stad 1 och  
en fjerdedels mil, förbi Sanna.  
Forså Kyrka belågen en fjerdedels  
mil från Smedsgården söder ut från  
Södra sidan af Forså Vattnen; Majors



## NÅSBYN

## ÅKERSTA

vågen jämn, men något sandig — Norrbo Kyrka passerar  $\frac{3}{4}$  mil från Norrbo Byn till höger invid landsvågen: Norrbo Bron öfver afloppet emellan norr och söder Dellen. (am). i Delsbo Socken, försvarligt Bygd, skjutsfar till Åkersta - - vågen mycket Backig och stenig. (an)

i Ljusdahls Socken, vål bygd, skjutsfar till Lillbyn i Fårilla Socken. (ao). - - - -

Vågen Beskrifver Fjerde Afdelningen Sig. z.)

Vid Lillbyn träffas nu Herjeådahls-vågen.

Tionde

Boftället Rolfta en åttendedels mil Söder ut från Smedsgården afven Söderom Forså Vattnen.

(am) Norrbo Byn skjutsfar till Afholm i Bjuråkers Socken, 1 och en half mil, vågen Backig och sandig; ungefär tre fjerdedels mil från Norrbo Byn passerar Bjuråkers Kyrka till höger invid vågen.

(an) Nåsbyn skjutsfar till Sanna i Jerfsö Socken 3 mil, vågen mycket Backig och stenig, ganska svår — Delsbo Kyrka passerar straxt vid Nåsbyn till vänster invid vågen.

(ao) Åkersta skjutsfar till Sanna i Jerfsö Socken (vågen Beskrifver Fjerde Afdelningen Sig. y).

3.

I  $\frac{1}{2}$ .



Tionde Afdelningen.

Wågen ifrån Hudiksvall genom Bergsjö och Bjuråkers Socknar til Delsbo Socken.

		Mil
<b>HUDIKSVALL</b>		
<b>STAD,</b>	skjutfar til Sanna - - - - -	$\frac{3}{2}$ .
<b>SANNA -</b>	i Tuna Socken, (Beskrifver Första Afdelningen) Skjutfar til <i>Berge</i> - - - - -	$1\frac{1}{2}$ .
<b>BERGE -</b>	vågen Backig, lös, djup sandig. i Ilsbo Socken, försvarligt Bygd, skjutfar til <i>Kyrkbyn</i> i <i>Bergsjö</i> - - - - -	$1\frac{1}{2}$ .
<b>KYRKBYN</b>	vågen Backig, lös-sandig — Ilsbo Kyrka passeras straxt vid Berge til vänster invid vågen. (ap). i Bergsjö Socken, försvarligt Bygd, skjutfar til <i>Afholm</i> - - -	3.
	vågen i sednare tider uptagen, Backig och stenig — $2\frac{1}{4}$ . mil från Kyrkbyn passeras Ström-Backa Bruk, vågen genom Bruket: Hedvigsfors Bruk litet längre	

(ap) Berge skjutfar til Bringsta i Harmångers Socken 1 och en half mil, (Se Första Afdelningen Sig. k) skjutfar til Smedsgården i Forssa Socken 1 och fem åttendedels mil.



**AFHOLM -**

långre fram til vänster 1 mil från vågen. (a q).

i Bjuråkers Socken, försvarligt Bygd, skjutfar til *Nåsbyn* i Delsbo Socken - - - - -

Vågen något Backig, lös-sandig. (a r).

1 5/8.

(a q) Kyrkbyn i Bergsjö skjutfar til Kyrkbyn i Hasfela Socken 2 och en half mil vågen någorlunda, hjälplig. — Hasfela Kyrka Bredevid Gästgifvaregården därstädes Frans-Hammars Bruk litet ifrån Kyrkan väster ut. Bergsjö Kyrkby skjutfar öster ut til Gryttje i Gnarp Socken 1 och tre fjerdedels mil, vågen hjälplig — där träffas Stora Norra vågen — Bergsjö Kyrka passerar vid Kyrkbyn. Stabs-Capitains - Bostället.

(a r) Afholm, skjutfar til Norrbo Byn i Norrbo Socken 1 och en half mil.

## BIHANG

*Hvilket innehåller följande Ändringar.*

Sid.	Not.	
1.	—	På vägen emellan Gefle och Hille Kyrka $\frac{1}{2}$ mil från Staden passerar Hille Prästebol uti Byn Warfva til vänster, et litet stycke från Landsvägen; och straxt hitom Kyrkan går vagnsväg åt vänster til Oslåttfors Bruk $1\frac{1}{2}$ mil från Kyrkan belägit.
5.	e.	Ljusne Masugn, belägen som Beskrifningen visar vid Hafvet, $2\frac{1}{2}$ mil från Myskje.
11.	n.	Sörby Gåstgifvaregård i Årsunda, försvarligt Bygd, skjutsar åfvenledes til Österbår i Fernbo Socken 2 mil Hedväg, större delen djuplandig.
12.	o.	Grönzinka är belägen i Gränsen mellan Gåstrikeland och Fahlu Lån.
D:o	D:o	Österbår, skjutsar åfvenledes til Gysinge Bruk 1 mil och til Sörby i Årsunda 2 mil. Se vägens beskaffenhet föregående Pag. 11. Not. n.
13.	—	Femtonde raden står Lieutenants-Hemkallet Lås Capitains-Hemkallet.
17.	—	På tredje raden står et onödigt NB. och i fjerde raden på lika sätt et <i>åfven</i> , som bör uteflutas. <span style="float: right;">Mygg.</span>



- | Sid. | Not. |  |
|------|------|--|
| 17.  | q.   | Myggbo Jerngrufva belägen $\frac{1}{16}$ mil från Konsthjul-Hufet i Tjernås.       |
| D:o  | D:o  | Edske Masugn belägen $\frac{3}{4}$ mil i väster från Fagersta By.                  |
| 22.  | y.   | Wägen emellan Sanna och Näsbyn är 3 mil lång.                                      |
| 23.  | å.   | Wiken, til hvilken Kålfått skjutsar $2\frac{1}{2}$ mil, är belägen i Ytterhogdahl. |
| 24.  | aa.  | Håen til hvilken Gliseberg skjutsar 2 mil, är belägen i Wemdahl Socken.            |
| 29.  | —    | Ottonde raden står Compements — lås Campements-plats.                              |
| 30.  | —    | Fjortonde raden står år 1781, lås år 1787.   |
| 36.  | aq.  | Stabs-Capitains-Bostället Bälle belägit vid pass $\frac{7}{8}$ mil från Kyrkan.    |
-

# REGISTER.

	Sid.	Not.
<b>A.</b>		
Afholm, Gåstgifvaregård -	36.	
Alfta Kyrka - - -	31.	
Arbrå Kyrka - - -	21.	
Axmars Bruk - - -	3.	
<b>B.</b>		
Berg, Gåstgifvaregård - -	2.	
Berg, et Bergsmans-Hemman med bättre Åbyggnad -	16.	q.
Dito Stångjerns-Hamrar -	Dito.	Dito.
Berge Gåstgifvaregård - -	35.	
Bergsjö Kyrka - - -	36.	aq.
Bollnäs Dito - - -	19, 30.	
Bjuråkers Dito - - -	34.	am.
Brattfors Stångjerns-Hammare	18.	
Bringsta Gåstgifvaregård -	7.	
Bro Dito - - -	5.	
Bråddbôle, Fändriks - Boställe	30.	ai.
Brännerie vid Gesle Stad -	1.	
Bålle Capitains-Boställe - -	38.	
Bäck, Gåstgifvaregård - - -	10.	
Bäck-Bron - - -	Dito	
<b>C.</b>		
Cathrineholm, Frälsehemman	2.	
<b>D.</b>		
Dahlstuga, Gåstgifvaregård i		
Fahlu Lån - - -	31.	ak.
Dahlfors Bruk - - -	Dito.	Dito.
Delsbo Kyrka - - -	22, 34.	y, a n.
Elf-		

	Sid.	Not.
<b>E.</b>		
Elfkarleby, Gåstgifvaregård i Upland	1.	a.
Edsike Masugn	16.	q.
Edsbyn, Gåstgifvaregård	32.	
Elfros Kyrka	23.	
Enångers Kyrka	5.	
Elfdalen i Fahlu Lån, Gåstgifvaregård.	26.	
<b>F.</b>		
Flors Fabriqve	29.	
Florsberg, Skattehemman	Dito.	
Forsbacka Bruk	33.	a.
Franshammars Bruk	36.	a q.
Fråmlingshem, Gåstgifvaregård	10.	
Funnesdalen Dito	25.	
Fernebo Kyrka	11.	o.
Fårilla Dito	22.	
i Sörala Socken	3.	
2:ne i Hedefunda Socken	11.	
i Segersta Socken	20.	e.
i Arbrå Socken	21.	x.
Kålfätt i Elfros Socken	23.	
Fårjefund  i Ljusdahls Socken	Dito.	z.
Senna i Ytterhogdahls Socken	Dito.	ä.
i Lillhårdahl	24.	ö.
i Sveg Socken	23.	ö.
i Jerfsö Socken	22.	
<b>G.</b>		
Gammelfstilla Bruk	11, 12.	n, o.
Gefle Stad	1.	
Glise-		

	Sid.	Not.
Gliseberg, Gåstgifvaregård	24.	
Glösbo Dito	30.	
Gnarps Kyrka	7.	
Dito Masugn	Dito.	k.
Granberg, Skattehemman	19.	
Gryttje, Gåstgifvaregård	8.	
Gränse- skilnader	{ mellan Gästrikland och Upland	a.
	{ mellan Dito och Wästmanland	11.
	{ mellan Dito och Fahlun Län	12, 14, 15.
Gränse-Tullen, mellan Norige och Sverige	25.	
Grönsinka Masugn	12.	o.
Gullgrufva Bruk	4.	d.
Gustafs Bro	9.	
GUSTAF ADOLPHS Stoll	17.	q.
Gysinge Bruk	12.	o.
<b>H.</b>		
Haga Tegel-Bruk	5.	e.
Haga, Second-Majors-Boställe	21.	
Hamrånge Kyrka	2.	
Hammarby Bruk	14, 15.	p.
Hamre Academie-Fogde Bo- ställe	20.	
Hanebo Kyrka	19.	
Harnås Bruk	1.	a.
Harmångers Kyrka	7.	k.
Harf, Gåstgifvaregård	11.	
Hasfela Kyrka	36.	aq.
Heden, Gåstgifvaregård	20.	
Hede Kyrka	25.	
Hedvigsfors Bruk	35.	
Hedefunda Kyrka	11.	
Hede-		

	Sid.	Not.
Hedefunda Ön, Skatte-Hemman - - - -	Dito	
Hille Kyrka - - - -	1.	
Hilleviks Masugn - - - -	Dito.	
Hofors Bruk - - - -	15.	q.
Hudiksvall Stad - - - -	6.	
Häen, Gästgifvaregård - - - -	24, 27.	aa, ae.
Hällbo Masugn - - - -	20.	t.
Högs Kyrka - - - -	33.	
Högbo Gästgifvaregård - - - -	13, 16.	
Högbo Capell - - - -	16.	
Högbo Bruk - - - -	17.	
<b>J.</b>		
Idnors Kyrka - - - -	6.	
Jerfsö Dito - - - -	22.	
Iggesund, Gästgifvaregård - - - -	6.	
Iggesunds Bruk - - - -	Dito.	
Ilsbo Kyrka - - - -	35.	
Jättendals Dito - - - -	7.	
<b>K.</b>		
Kilafors Bruk - - - -	18.	
Klöffjö, Gästgifvaregård, i Jämtland - - - -	27.	
Kongsgården, Gästgifvaregård, i Norrala Socken - - - -	4.	
Kongs Ladugården Wall, i Wahlbo - - - -	9.	
Kongsgården, Skatte-hemman i Ofvansjö - - - -	13.	
Kongsgården, Dito i Fernebo Kur- - - -	11.	o.

	Sid.	Not.
Kurland, Gåstgifvaregård -	21.	
Kyrkbyn i Hanebo, Gåstgifvaregård - -	19.	
Kyrkbyn i Bergsjö, Gåstgifvaregård - -	35.	
Dito - i Alfta - Dito -	31.	
Dito - i Hede - Dito -	24.	
Dito - i Tennäs - Dito -	25.	
Dito - i Lillhårdal Dito -	26.	
Dito - i Wemdal - Dito -	27.	
Dito - i Öfverhogdal Dito -	28.	
Kåldemo, Skatte-Hemman -	20.	
Kårböle Capell - -	23.	
Dito - Gåstgifvaregård -	Dito.	
Kålfätt, - Dito -	Dito.	
Dito - - Fårjesund -	Dito	

L.

Larsbo Sågvärk - -	6.	g.
Lemsta Nås, Skatte - Bergsmans-Hemman - -	15.	p.
Ieninge Bron i Bollnås -	19.	
Ljusnedals Bruk - -	25.	
Ljusdahls Kyrka - -	23.	z.
Ljusne Masugn - -	5.	e.

Ljusne Elf, NB. passerar för hvarje Fårjesund i Heilingsland och Herjeådalen, Soknarne Söderala, Segersta, Arbrå Bollnås, Jerfsö, Ljusdahl, Elfros, Ytterhogdal och Sveg.

Lill-

	Sid.	Not.
Lillbyn, Gåstgifvaregård	22.	
Lillhårdal	26.	
Linsells Capell	24.	
Lottefors Sågvärk	20.	
Lugnö, Skattehemman	29.	
Lumsheden, Gåstgifvaregård	14.	
Långvinds Bruk	6.	g.
Långbo, Gåstgifvaregård	18.	
Långå - Dito	25.	
Långå - Skants	Dito.	
Löfvik, Gåstgifvaregård	21.	

### M.

Maråkers Bruk	5.	e.
Malsta, Gåstgifvaregård	7.	
Maji - Dito i Medelpad	8.	
Mackmyra Bruk	10.	
Mo Kyrka	4.	
Mo Lager - pag. 20, Not. t.	29.	
Myrkje, Gåstgifvaregård	4, 29.	
Mållångstuga Dito — NB. vin- tertiden	31.	a k.
Mållångsta	Dito.	Dito.
Mårdnäs, Öfverste Boställe	20.	t.

### N.

Nilsvallen, Gåstgifvaregård	23.	
Njutångers Kyrka	6.	
Norrbyn, Regements - Skrif- vare-Boställe	4.	e.
Norråla Kyrka	-	e.
Norrbo Dito	34.	
Norrbo Byn	33.	
Norr-		

	Sid.	Not.
Norrbo Bron - - - -	34.	
Nordansjö, Fändriks - Boställe	15.	
Näsbyn, Gästgifvaregård -	34.	

O.

Ockelbo eller Ugglebo Kyrka - - - -	18.	
Ofvansjö Kyrka - - - -	13.	
Ofvanåkers Dito - - - -	31.	
Oppsjö Stångjernshamrar -	12.	O.
Oslåttfors Bruk, (Se Bihanget) eller rättelserne för pag. 1. i vägvärfaren.		

P.

Perslunda, Landtågendom -	18.	
---------------------------	-----	--

R.

Ranbo, Skattehemman -	29.	
Rannsjö, Gästgifvaregård -	24.	
Regnsjö Kyrka - - - -	30.	
Renshammar, Skattehemman	Dito.	
Rogsta Kyrka - - - -	7.	
Rolfsta, Premier-Majors Boställe - - - -	34.	al.
Rörshyttan, Gästgifvaregård i Fahlun Län - - - -	15.	
Röste		

	Sid.	Not.
Röfte Bron i Bollnäs Socken	20.	
Råtan, Gästgifvaregård i Jämtland - - -	28.	
<b>S.</b>		
Sandbacka, Tingshus - - -	13.	
Sanna, Gästgifvaregård i Jerfsö Socken - - -	22.	
Dito, - Dito i Tuna Socken	6.	
Segersta Kyrka - - -	20.	t.
See, Capitains Hemkall i Ofvansjö - - -	13.	
Senna Färjesund - - -	23.	å.
Sibo, Fändriks-Boställe i Hanebo - - -	18.	
Skogs Kyrka - - -	4.	d.
Smedsgården, Gästgifvaregård	33.	
Solberga, - Dito - -	15.	
Stigslund, Tegelbruk - -	1.	
Stigsbo, Bergslags-Tullen för Fahlun Län - - -	15.	
Stjernfund, Manufact. - -	Dito.	
Stollgrufvan GUSTAF ADOLPH - - -	17.	q.
Stråtjera Gästgifvaregård - -	3.	
Ströms Bruk - - -	7.	k.
Strömbacka Dito - - -	35.	
Sunnäs Dito - - -	4.	d.
Sunds-Bron i Ockelbo Socken	18.	
Sunds-Bron i Sörala Socken	5.	e.
Svegs Kyrka - - -	24.	
SÖ-		

	Sid.	Not.
Söderala Kyrka - -	4.	e.
Söderhamn, Stad - -	45.	e.
Dito - - - -	29.	
Söderfors Bruk - -	12.	o.
Sörby, Gästgifvaregård -	10.	n.

## T.

Tennäs Capell - - - -	25.	
Tegel-Bruk (Se Stigslund, se Haga).		
Thorsåkers Kyrka - - - -	15.	
Tingshus, (Se Sand-Backa.) - -	13.	
Dito (Se Hanebo) - - - -	19.	
Tjernäs, Stångjerns-Hamrar och Bergs- mans-Skatte-Hemman, med båttré		
Åbyggnader - - - -	16.	g.
Tollfors Bruk - - - -	9.	
Trödje, Gästgifvaregårdar - - -	2.	
Trône Kyrka - - - -	5.	f.
Tuna Dito - - - -	33.	
Tynnebro, Posthemman och Vårdshus	3.	

## U.

Ugglebo Kyrka, (Se Ockelbo) -	18.	
Uhrfors Bruk - - - -	14.	
Undersviks Kyrka - - - -	21.	

## W.

Watten-Konster, i Tjernäs och Fager- sta Byar - - - -	17.	g.
Wahlbo Kyrka - - - -	9.	
Wahlbo Masugn - - - -	10.	
Wemdahls Kyrkoby, Gästgifvaregård	27.	
Wibyhyttan, Fändriks-Boställe - -	14.	
Wifors Bruk - - - -	2.	
Wij Säterie - - - -	17.	

Wik-

	Sid.	Not.
Wikfjö Bruk - - - -	3.	c.
Wiken, Gästgifvaregård i Hede Socken	24, 27.	
Dito - Dito - i Ytterhogdal -	28.	
Wåsterberg Skattehemman, Bergsmans	14.	
Wåxna Bruk - - - -	32.	
Wåxna Elf, öfverfäres 3;ne gånger emellan Heden i Bollnås och Eds- Byn i Ofvanåker - - - -	31.	
<b>Y.</b>		
Ytterhogdals Kyrka - - - -	23.	a.
<b>Å.</b>		
Åbyn, Öfverfte-Lieutenants-Boställe -	2.	
Åby, Frälse-Hemman - - - -	9.	
Dito Gästgifvaregård i Wåstmanland -	11.	
Åbro Masugn - - - -	17.	
Åkersta, Gästgifvaregård - - - -	34.	
Åmots Bruk - - - -	17.	
Årsfunda Kyrka - - - -	11.	n.
Åsen, Gästgifvaregård - - - -	14.	
Åsberg, Frälse-Hemman - - - -	11.	o.
<b>Ö.</b>		
Öfverhogdals Kyrka - - - -	28.	
Öfsby, Gästgifvaregård - - - -	18.	
Östana, Pappers-Bruk - - - -	6.	
Österbår, Gästgifvaregård - - - -	11, 15.	(o), (q.)
Ön, i Hedefunda, Skatte-Hemman -	11.	

NOR-

J E M T L A N D

Charta  
öfver  
**LANDSVÄGARNE**  
uti  
**GEFLEBORGS**  
**LÄN**

Sammandragen under Landshöfdingen och Commendeuren af Kongl. Nordstjerne Orden Högvälborne Herr Grefve CRONSTEDTS insende af OLOF INSULANDER  
År 1704.

63

63

RI-  
GE

H E R J E

S T O R A  
K O P P A R B E R G S

D A E E N

S Ö D R A

H E L S I N G E

H E L S I N G E

L A N D

G Ä S T R I K

L A N D

L Ä N

N O R R A

H E L S I N G E

L A N D

S O P E R H A M N

B O T N I

U P S A L A

L Ä N

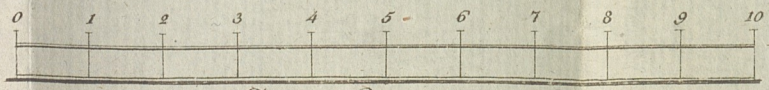
W Ä S T M A N L A N D S  
H Ö F D I N G E D Ö M E

Känneteknens uttydning

- Städer
- ✚ Kyrkor
- ♂ Grufvor
- Ⓜ Masugnar
- ♠ Jernbruk
- ⊕ Gästgivarregårdar
- Landsvägar
- Häradskilnader
- Sockneskilnader

61

61




Svenska Mil.


CH...  
A...  
G...  
L...


101

R...



110





[www.books2ebooks.eu](http://www.books2ebooks.eu)