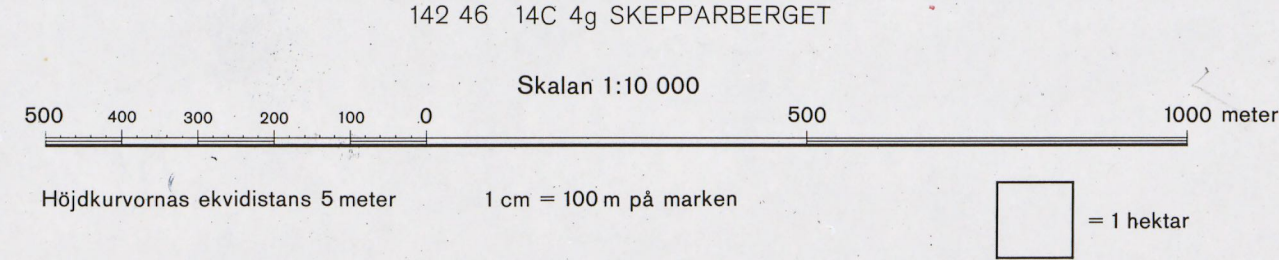
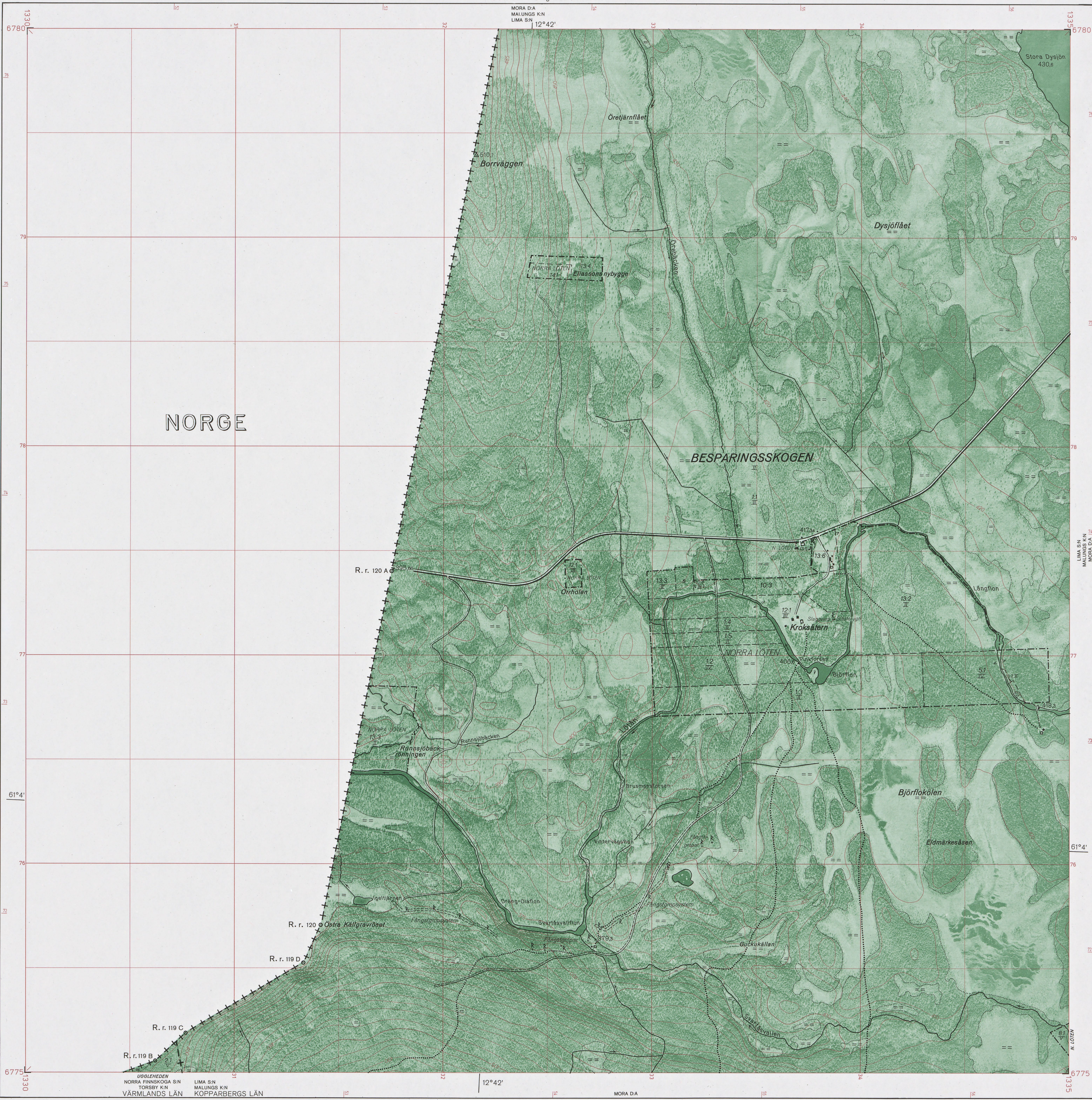
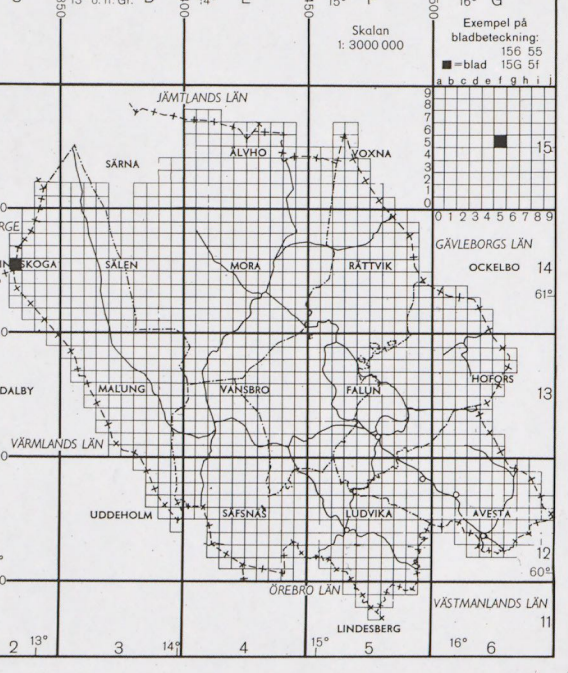


- R. r. 00 Riksgräns med riksröse
- + + + + Länsgrens
- - - - Gräns för domsaga
- Gräns för kommun
- Gräns för registerområde (jordregister-socken eller stadsregisterområde)
- Gräns för trakt (by o dyl)
- Gräns för fastighet, även samjelott
- Anm. Avbruten gräns i vatten anger, att gränsen ej är fastställd
- Gräns för nationalpark, skjutfält, fridomsområde m.m.
- ==== Motorväg
- ==== Allmän väg, dubbla körbanor
- körbanan minst 7 m
- 5-7 m
- mindre än 5 m
- Enskild bilväg
- körväg
- brukningsväg
- Cykelstig
- Gångstig
- svårorienterad
- Järnväg, normalspårig, elektrifierad
- smalspårig
- Förorts- eller industribana
- Korsning i skilda plan
- Korsning i plan
- Tunnel
- Linbana, skidlift
- Flottbro
- Rörlig bro
- Gångbro, spång
- Färja
- Kanal med sluss
- Flottningsräna
- Vattenfall
- Fors
- Vad
- Strömriktning
- Obestämd strandlinje
- Grund i vattentyn
- Lastageplats
- Fyr
- Sjömärke
- Kyrka eller kapell med torn
- utan
- Odekyrka
- Huvudbyggnad till gods, bruk o dyl. eller större friliggande bostadshus
- Bostadshus
- Hus, ej avsett till bostadshus
- Sluten bebyggelse
- Gruva
- Vattenkvarn
- Väderkvarn
- Brädgård
- Dominerande skorsten
- Kraftledning med transformator
- minst 20 000 volt
- Trädgård
- Park med parkvägar
- Allé
- Åker och tomt
- Sank mark
- Fridlyst botaniskt naturminne
- geologiskt
- Kulturhistoriskt märklig byggnad
- Fasta fornlämningar
- Begravningsplats
- Milstolpe
- Minnessten
- Höjdukur
- Grustag, dagbrott m.m.

- NAMN (NAMN, utskitte) till vilket reg.nr hänför sig
- Namn i övrigt
- 1,2 Block- och enhetsnummer
- 1,2A betecknar samjelletter av 1,2
- 1,2B betecknar samjelletter av 1,2
- 1,2,3 betecknar samjelletter av område, gemensamt för 1,2 och 1,3 eller agolletter som ej hävdas enligt fastställd karta
- 1,3 betecknar fastighet, vilken icke kunnat redovisas med särskilda gränser
- 1,4 Romersk siffra under namn el. fastighetsbeteckning anger antalet på kartan redovisade områden för enheten
- 1,2,3,4 Stadsägnummer
- < > Sammanföring av områden med samma registerbeteckning
- a betecknar agglomeration el. anhopning av icke redovisningsbara fastigheter
- d betecknar sådant delat (skiftat) område, där skiftena av utrymme- eller andra skal ej kunnat redovisas
- s betecknar samfällt område
- Pb Postanstalt
- Te Telefon-el. telegrafstation

- 00.0 Triangelpunkt (trigonometrisk höjdbestämd)
- 00.00 Avvägd, markerad höjdpunkt (fixpunkt)
- 00.0 omärkerad
- 00.0 vattentyta
- 00 Höjdpunkt, bestämd med barometer el. stereoinstrument
- 00 Vattentyta
- Höjden angiven i meter över havet
- Höjduppgifter är angivna i höjdsystem 1970.
- Höjdsystem 1970 ger inom kartbladet i genomsnitt 37 cm högre höjden än höjdsystem 1900.
- Den genomsnittliga landhöjningen inom kartbladet uppgår till 4,4 mm/år.



Gauss' projektion. Geografiska längden är räknad från Greenwich.
 Rikets koordinatssystem 2,5 gon V återges på kartan med rutnät, beiffrat för varje km.
 På detta kartblad redovisas genom km-index mot karttramen även koordinatssystemet 5 gon V 67-14.
 Kartbladens yta motsvarar på marken 2498,28 hektar.

Flytografiering verkställd 1971
 Ortografiska framställd 1972
 Rekognosering utförd 1973
 Förägarätt: Statens Lantmäteriverk, Gävle
 Tryckt av LiberTryck, Stockholm

